

		INVENTARIO ÚNICO DOCUMENTAL GESTIÓN DOCUMENTAL													PARA USO EXCLUSIVO DEL ARCHIVO CENTRAL						
Oficina Productora:		GIT GEODESIA										Código Oficina:		3010		Registro de entrada (fecha)					
No. ORDEN	CÓDIGO	SERIE O SUBSERIE	ASUNTO							FECHAS EXTREMAS		UNIDAD DE CONSERVACIÓN			CANT. FOLIOS	SOPORTE	INTRODUCCIÓN	OBSERVACIONES			
			IDENTIFICADOR	NOMBRE	PALABRAS CLAVES	REVISIÓN	UBICACIÓN	CANT. CARP.	DEPARTAMENTO	MUNICIPIO	INICIAL	FINAL	CAJAS	CARP.					TOMOS	OTRO	
1	831.1.1	RED GEODESICA (3D,H,V)	476	CORRECCION PUNTOS TOPOGRAFICOS ANTIOQUIA CORRECCION PUNTOS	INCORPORADO		3/07/1996	DOCUMENTACION GEODÉSICA	1/2	ANTIOQUIA	INTERMUNICIPAL	1996	2000		X			200	P	es un informe que presenta la corrección v revisión de los puntos topográficos del es un informe que presenta la corrección v revisión de los puntos topográficos del	NO SE PUEDE ABRIR EL PDF
2	831.1.1	RED GEODESICA (3D,H,V)	476	TOPOGRAFICOS ANTIOQUIA CORRECCION PUNTOS	INCORPORADO		3/07/1996	DOCUMENTACION GEODÉSICA	2/2	ANTIOQUIA	INTERMUNICIPAL	1996	2000		X			177	P	v revisión de los puntos topográficos del es un informe que presenta la corrección v revisión de los puntos topográficos del	NO SE PUEDE ABRIR EL PDF
3			476B	TRANSFORMACION DE DATUM 12 PUNTOS NORTE DE SANTANDER																	No se encuentra el documento físico
4	831.1.1	RED GEODESICA (3D,H,V)	477	PROYECTO CASA (CENTRAL AND SOUTH AMERICA GPS)	INCORPORADO		01/01/1994	DOCUMENTACION GEODÉSICA	1/3	INTERDEPARTAMENTAL		1991	1996		X			200	P	es un trabajo realizado por varias instituciones en donde se plantea una red es un trabajo realizado por varias instituciones en donde se plantea una red	
5	831.1.1	RED GEODESICA (3D,H,V)	477	PROYECTO CASA (CENTRAL AND SOUTH AMERICA GPS)	INCORPORADO		01/01/1994	DOCUMENTACION GEODÉSICA	2/3	INTERDEPARTAMENTAL		1991	1997		X			125	P	es un trabajo realizado por varias instituciones en donde se plantea una red es un trabajo realizado por varias instituciones en donde se plantea una red	
6	831.1.1	RED GEODESICA (3D,H,V)	477	PROYECTO CASA (CENTRAL AND SOUTH AMERICA GPS)	INCORPORADO		01/01/1994	DOCUMENTACION GEODÉSICA	3/3	INTERDEPARTAMENTAL		1991	1998		X			106	P	es un trabajo realizado por varias instituciones en donde se plantea una red es un trabajo realizado por varias instituciones en donde se plantea una red	
7			479	POZOS PETROLEROS OCT 1,993 A SEPT. 1.994	INCORPORADO		01/01/1994														No se encuentra el documento físico
8	831.4.2	POZOS PETROLEROS	480 A	POZOS PETROLEROS MARZO 1,995 A AGOSTO. 1.995	INCORPORADO		01/01/1995	DOCUMENTACION GEODÉSICA	1	INTERDEPARTAMENTAL		1995	1995		x			156	P	la carpeta contiene información de la localización, certificación v reubicación	
9			480 B	POZOS PETROLEROS AGOSTO. 1.995 A DIC/BRE. 1.997																	No se encuentra el documento físico
10			481A	POZOS PETROLEROS FEBRERO 1.996 A JULIO 1.997	INCORPORADO		17/09/1996														No se encuentra el documento físico
11			481B	POZOS PETROLEROS ENERO 1,996 A NOV/BRE 1.996	INCORPORADO		17/09/1996														No se encuentra el documento físico
12	831.1.1	RED GEODESICA (3D,H,V)	482	AERONAUTICA CIVIL AJUSTE 1999	INCORPORADO		27/04/1997	DOCUMENTACION GEODÉSICA	1	INTERDEPARTAMENTAL		1999	2009		X			81	P	la carpeta contiene información de los cálculos correspondientes a los puntos el folder contiene información del proyecto AERONAUTICA CIVIL en la	NO SE PUEDE ABRIR EL PDF
13	831.1.1	RED GEODESICA (3D,H,V)	483	PROYECTO AERONAUTICA CIVIL 1996 (IGAC)	INCORPORADO		27/04/1997	DOCUMENTACION GEODÉSICA	1/14	INTERDEPARTAMENTAL		1991	2000		X			155	P	el folder contiene información del proyecto AERONAUTICA CIVIL en la	
14	831.1.1	RED GEODESICA (3D,H,V)	483	PROYECTO AERONAUTICA CIVIL 1996 (IGAC)	INCORPORADO		27/04/1998	DOCUMENTACION GEODÉSICA	2/14	INTERDEPARTAMENTAL		1991	2000		X			103	P	el folder contiene información del proyecto AERONAUTICA CIVIL en la	
15	831.1.1	RED GEODESICA (3D,H,V)	483	HOJAS DE VIDA FUNCIONARIOS DE GEODESIA 1996. RED GEODÉSICA	INCORPORADO		27/04/1999	DOCUMENTACION GEODÉSICA	3/14	INTERDEPARTAMENTAL		1991	2000		X			124	P	el folder contiene información del proyecto AERONAUTICA CIVIL en la	
16	831.1.1	RED GEODESICA (3D,H,V)	483	PROYECTO AERONAUTICA CIVIL (IGAC)	INCORPORADO		27/04/2000	DOCUMENTACION GEODÉSICA	4/14	INTERDEPARTAMENTAL		1991	2000		X			125	P	el folder contiene información del proyecto AERONAUTICA CIVIL en la	
17	831.1.1	RED GEODESICA (3D,H,V)	483	PROYECTO AERONAUTICA CIVIL (IGAC)	INCORPORADO		27/04/2001	DOCUMENTACION GEODÉSICA	5/14	INTERDEPARTAMENTAL		1991	2000		X			132	P	el folder contiene información del proyecto AERONAUTICA CIVIL en la	
18	831.1.1	RED GEODESICA (3D,H,V)	483	PROYECTO AERONAUTICA CIVIL (IGAC)	INCORPORADO		27/04/2002	DOCUMENTACION GEODÉSICA	6/14	INTERDEPARTAMENTAL		1991	2000		X			178	P	el folder contiene información del proyecto AERONAUTICA CIVIL en la	
19	831.1.1	RED GEODESICA (3D,H,V)	483	PROYECTO AERONAUTICA CIVIL (IGAC)	INCORPORADO		27/04/2003	DOCUMENTACION GEODÉSICA	7/14	INTERDEPARTAMENTAL		1991	2000		X			163	P	el folder contiene información del proyecto AERONAUTICA CIVIL en la	
20	831.1.1	RED GEODESICA (3D,H,V)	483	PROYECTO AERONAUTICA CIVIL (IGAC)	INCORPORADO		27/04/2004	DOCUMENTACION GEODÉSICA	8/14	INTERDEPARTAMENTAL		1991	2000		X			197	P	el folder contiene información del proyecto AERONAUTICA CIVIL en la	
21	831.1.1	RED GEODESICA (3D,H,V)	483	PROYECTO AERONAUTICA CIVIL (IGAC)	INCORPORADO		27/04/2005	DOCUMENTACION GEODÉSICA	9/14	INTERDEPARTAMENTAL		1991	2000		X			149	P	el folder contiene información del proyecto AERONAUTICA CIVIL en la	
22	831.1.1	RED GEODESICA (3D,H,V)	483	PROYECTO AERONAUTICA CIVIL (IGAC)	INCORPORADO		27/04/2006	DOCUMENTACION GEODÉSICA	10/14	INTERDEPARTAMENTAL		1991	2000		X			220	P	el folder contiene información del proyecto AERONAUTICA CIVIL en la	NO SE PUEDE ABRIR EL PDF. TIENE MAS DE 200 FOLIOS
23	831.1.1	RED GEODESICA (3D,H,V)	483	PROYECTO AERONAUTICA CIVIL (IGAC)	INCORPORADO		27/04/2007	DOCUMENTACION GEODÉSICA	11/14	INTERDEPARTAMENTAL		1991	2000		X			181	P	el folder contiene información del proyecto AERONAUTICA CIVIL en la	NO SE PUEDE ABRIR EL PDF
24	831.1.1	RED GEODESICA (3D,H,V)	483	PROYECTO AERONAUTICA CIVIL (IGAC)	INCORPORADO		27/04/2008	DOCUMENTACION GEODÉSICA	12/14	INTERDEPARTAMENTAL		1991	2000		X			105	P	el folder contiene información del proyecto AERONAUTICA CIVIL en la	NO SE PUEDE ABRIR EL PDF
25	831.1.1	RED GEODESICA (3D,H,V)	483	PROYECTO AERONAUTICA CIVIL (IGAC)	INCORPORADO		27/04/2009	DOCUMENTACION GEODÉSICA	13/14	INTERDEPARTAMENTAL		1991	2000		X			189	P	el folder contiene información del proyecto AERONAUTICA CIVIL en la	NO SE PUEDE ABRIR EL PDF
26	831.1.1	RED GEODESICA (3D,H,V)	483	PROYECTO AERONAUTICA CIVIL (IGAC)	INCORPORADO		27/04/2010	DOCUMENTACION GEODÉSICA	14/14	INTERDEPARTAMENTAL		1991	2000		X			109	P	el folder contiene información del proyecto AERONAUTICA CIVIL en la	NO SE PUEDE ABRIR EL PDF
27	831.1.1	RED GEODESICA (3D,H,V)	484	PROYECTO FAC (FUERZA AEREA COLOMBIANA)	INCORPORADO		16/01/1998	DOCUMENTACION GEODÉSICA	1	INTERDEPARTAMENTAL		1993	2004		X			130	P	el folder contiene información de la toma de datos de puntos materializados	
28			485A	FOTOCONTROL URBANIZACIONES ANDALUCIA Y VILLA GALANTE	INCORPORADO		17/12/1993			CUNDINAMARCA	SOACHA										No se encuentra el documento físico
29	831.1.1	RED GEODESICA (3D,H,V)	485A	FOTOCONTROL HONDA-GIRARDOT	INCORPORADO			DOCUMENTACION GEODÉSICA	1/2	TOLIMA - CUNDINAMARCA	HONDA-GIRARDOT	1993	1996		X			186	P	el folder contiene información de la materialización de los puntos usado en el	NO SE PUEDE ABRIR EL PDF
30	831.1.1	RED GEODESICA (3D,H,V)	485A	FOTOCONTROL HONDA-GIRARDOT	INCORPORADO			DOCUMENTACION GEODÉSICA	2/2	TOLIMA - CUNDINAMARCA	HONDA-GIRARDOT	1993	1996		X			149	P	el folder contiene información de la materialización de los puntos usado en el	NO SE PUEDE ABRIR EL PDF
31			485B	FOTOCONTROL URBANIZACIONES BOLIVIA. LOMA DE LA CRUZ. EL	INCORPORADO		06/01/1998			CUNDINAMARCA	BOGOTÁ										No se encuentra el documento físico
32	831.1.1	RED GEODESICA (3D,H,V)	486	FOTOCONTROL LA SERREZUELA-CIUDADELA COLSUBSIDIO-CERRO	INCORPORADO		24/10/1994	DOCUMENTACION GEODÉSICA	1	CUNDINAMARCA	BOGOTÁ	1994	1994		X			118	P	el folder contiene información de la materialización de los puntos usado en el	
33			486	PROYECTO PILOTO TOLIMA 1993	INCORPORADO		12/04/1993			TOLIMA											No se encuentra el documento físico
34	831.1.1	RED GEODESICA (3D,H,V)	487	UNIVERSIDAD DE LOS ANDES FOTOCONTROL URBANIZACIONES	INCORPORADO			DOCUMENTACION GEODÉSICA	1	CUNDINAMARCA	BOGOTÁ	1994	1996		X			92	P	el folder cumple con la función de dar a conocer los cálculos de los puntos	no coinciden los nombre
35	831.1.1	RED GEODESICA (3D,H,V)	489A	RED NACIONAL CONVENCIONAL (RED ARENA)	INCORPORADO		01/01/1972	DOCUMENTACION GEODÉSICA	1/2	INTERDEPARTAMENTAL					X			185	P	los folders contiene un listado de coordenadas de varios puntos a nivel	NO ABRE EL PDF Y NO SE ENCONTRO FECHA
36	831.1.1	RED GEODESICA (3D,H,V)	489B	RED NACIONAL CONVENCIONAL (RED ARENA)	INCORPORADO		01/01/1972	DOCUMENTACION GEODÉSICA	2/2	INTERDEPARTAMENTAL					X			181	P	los folders contiene un listado de coordenadas de varios puntos a nivel	NO ABRE EL PDF Y NO SE ENCONTRO FECHA
37			491	FRONTERA COLOMBIA-BRASIL RIO PUTUMAYO 1985	INCORPORADO		01/01/1998														No se encuentra el documento físico

		INVENTARIO ÚNICO DOCUMENTAL GESTIÓN DOCUMENTAL														PARA USO EXCLUSIVO DEL ARCHIVO CENTRAL				
Oficina Productora:		GIT GEODESIA											Código Oficina:		3010		Registro de entrada (fecha)			
No. ORDEN	CÓDIGO	SERIE O SUBSERIE	ASUNTO							FECHAS EXTREMAS		UNIDAD DE CONSERVACIÓN			CANT. FOLIOS	SOPORTE	INTRODUCCIÓN	OBSERVACIONES		
			IDENTIFICADOR	NOMBRE	PALABRAS CLAVES	REVISIÓN	UBICACIÓN	CANT. CARP.	DEPARTAMENTO	MUNICIPIO	INICIAL	FINAL	CAJAS	CARP.					TOMOS	OTRO
38	831.1.1	RED GEODESICA (3D,H,V)	492	RED NACIONAL GPS	INCORPORADO		DOCUMENTACION GEODÉSICA	1	INTERDEPARTAMENTAL		1999	2000		X			37	P	el folder contiene información de los cálculos de coordenadas en WGS84 de	NO SE PUEDE ABRIR EL PDF
39	831.1.1	RED GEODESICA (3D,H,V)	493	RECALCULO PROYECTO TRIANGULACION LAS MONAS PROGRAMAS GEODESIA US2	INCORPORADO		DOCUMENTACION GEODÉSICA	1	INTERDEPARTAMENTAL		1964	1999		X			81	P	el folder contiene información de el recalcu de algunos puntos . a los	NO SE PUEDE ABRIR EL PDF
40			494	FORTRAN URBANIZACION PINAR DE SUBA (RECALCULO)	INCORPORADO		DOCUMENTACION GEODÉSICA	1	CUNDINAMARCA	BOGOTÁ	1998	1998		X			1-14	P	contiene la información del recalcu de los datos obtenidos en el folder 475 v.1a contiene información de datos de puntos tomados en campo, los cuales no fueron contiene información tomada en campo. La cual solo se puede calcular usando los	No se encuentra el documento físico
41	831.1.1	RED GEODESICA (3D,H,V)	495	REVISION PROYECTO BOYACA SANTANDER	INCORPORADO		DOCUMENTACION GEODÉSICA	1	BOYACÁ - SANTANDER	INTERMUNICIPAL	1993	1994		X			14-42	P	contiene información de los cálculos de los puntos utilizando el el folder contiene información de los cálculos de los puntos utilizando el	ESTAN ES UNA MISMA CARPETA,NO SE PUEDE ABRIR EL PDF
42	831.1.1	RED GEODESICA (3D,H,V)	496	REVISION PROYECTO FAROS COSTA ATLANTICA 1990- FAROS REVISION PROYECTO	INCORPORADO		DOCUMENTACION GEODÉSICA	1	SAN ANDRES ISLAS	SAN ANDRES ISLAS	1990	1999		X			43-46	P	el folder contiene información de los cálculos de los puntos utilizando el el folder contiene información de los cálculos de los puntos utilizando el	
43	831.1.1	RED GEODESICA (3D,H,V)	497	URBANIZACION SAN CARLOS REVISION URBANIZACION	INCORPORADO		DOCUMENTACION GEODÉSICA	1	CUNDINAMARCA	BOGOTÁ	1993	1999		X			21	P	el folder contiene información de los cálculos de los puntos utilizando el el folder contiene información de los cálculos de los puntos utilizando el	NO SE PUEDE ABRIR EL PDF
44	831.1.1	RED GEODESICA (3D,H,V)	498	PIAZUELAS DEL VIRREY REVISION PROYECTOS	INCORPORADO		DOCUMENTACION GEODÉSICA	1	CUNDINAMARCA	BOGOTÁ	1992	1999		X			19	P	el folder contiene información de los cálculos de los puntos utilizando el el folder contiene información de los cálculos de los puntos utilizando el	NO SE PUEDE ABRIR EL PDF
45	831.1.1	RED GEODESICA (3D,H,V)	499	URBANIZACION BALEARES Y REVISION PROYECTOS	INCORPORADO		DOCUMENTACION GEODÉSICA	1	CUNDINAMARCA	BOGOTÁ	1991	1999		X			33	P	el folder contiene información de los cálculos de los puntos utilizando el el folder contiene información de los cálculos de los puntos utilizando el	NO SE PUEDE ABRIR EL PDF
46	831.1.1	RED GEODESICA (3D,H,V)	500	URBANIZACION CIUDAD SALITRE REVISION PROYECTOS	INCORPORADO		DOCUMENTACION GEODÉSICA	1	CUNDINAMARCA	BOGOTÁ	1992	1999		X			33	P	el folder contiene información de los cálculos de los puntos utilizando el el folder contiene información de los cálculos de los puntos utilizando el	NO SE PUEDE ABRIR EL PDF
47	831.1.1	RED GEODESICA (3D,H,V)	501	URBANIZACIONES RINCON DE LOS REVISION PROYECTOS	INCORPORADO		DOCUMENTACION GEODÉSICA	1	CUNDINAMARCA	BOGOTÁ	1991	1999		X			36	P	el folder contiene información de los cálculos de los puntos utilizando el el folder contiene información de los cálculos de los puntos utilizando el	NO SE PUEDE ABRIR EL PDF
48	831.1.1	RED GEODESICA (3D,H,V)	502	URBANIZACIONES BOSQUES DE LA REVISION PROYECTO	INCORPORADO		DOCUMENTACION GEODÉSICA	1	CUNDINAMARCA	BOGOTÁ	1992	1999		X			31	P	el folder contiene información de los cálculos de los puntos utilizando el el folder contiene información de los cálculos de los puntos utilizando el	NO SE PUEDE ABRIR EL PDF
49	831.1.1	RED GEODESICA (3D,H,V)	503	URBANIZACION EL VERGEL POZOS PETROLEROS ABRIL 1,998	INCORPORADO		DOCUMENTACION GEODÉSICA	1	CUNDINAMARCA	BOGOTÁ	1992	1999		X			30	P	el folder contiene información de los cálculos de los puntos utilizando el	NO SE PUEDE ABRIR EL PDF
50	831.1.1	RED GEODESICA (3D,H,V)	504	ANO/BRE 1,998 POZOS PETROLEROS ENERO 1,998																No se encuentra el documento físico
51			505A	A-NOV/BRE 1,998																No se encuentra el documento físico
52			505B	A-SEP/BRE 1,998																No se encuentra el documento físico
53	831.1.1	RED GEODESICA (3D,H,V)	506	REVISION PROYECTO URBANIZACION CONJUNTO RECALCULO DE COORDENADAS PARA EL PUNTO C.T 1054	INCORPORADO		DOCUMENTACION GEODÉSICA	1	CUNDINAMARCA	BOGOTÁ	1990	1999		X			18	P	el folder contiene información de los cálculos de los puntos utilizando el el folder contiene información de los cálculos de los puntos utilizando el	
54	831.1.1	RED GEODESICA (3D,H,V)	507	REDETERMINACION PARDO-2 255 ARCO CARTAGO GUACHICAL- CALCULO DE COORDENADAS	INCORPORADO		DOCUMENTACION GEODÉSICA	1	CUNDINAMARCA	MOSQUERA	1996	1999		X			34	P	el folder contiene información de los cálculos de los puntos utilizando el el folder contiene información de los cálculos de los puntos utilizando el	
55	831.1.1	RED GEODESICA (3D,H,V)	508	REDETERMINACION PARDO-2 255 ARCO CARTAGO GUACHICAL- CALCULO DE COORDENADAS	INCORPORADO		DOCUMENTACION GEODÉSICA	1	VALLE DEL CAUCA	TRUJILLO-ROLDANILLO	1991	1999		X			1-12	P	El folder contiene información del proceso realizado en campos y los el proyectos se realizo para encontrar la distancia entre los puntos GEO 44256 el folder contiene información de los cálculos de los puntos utilizando el el folder contiene la información del calculo de desnivel entre los puntos I.P.C	ESTAN ES UNA MISMA CARPETA,NO SE PUEDE ABRIR EL PDF
56	831.1.1	RED GEODESICA (3D,H,V)	509	PREDIO DEL SEÑOR PAOLO REVISION DEL PROYECTO ISLA MALPELO 1985	INCORPORADO		DOCUMENTACION GEODÉSICA	1	VALLE	BUENAVENTURA	1999	1999		X			13-18	P	el folder contiene información de los cálculos de los puntos utilizando el el folder contiene información de los cálculos de los puntos utilizando el	ESTAN ES UNA MISMA CARPETA
57	831.1.1	RED GEODESICA (3D,H,V)	510	REVISION PROYECTO ECOPETROL 1990	INCORPORADO		DOCUMENTACION GEODÉSICA	1	CUNDINAMARCA	INTERMUNICIPAL	1999	1999		X			1-13	P	el folder contiene información de los cálculos de los puntos utilizando el el folder contiene la información del calculo de desnivel entre los puntos I.P.C	
58	831.1.1	RED GEODESICA (3D,H,V)	511	REVISION DEL PROYECTO ECOPETROL BUCARAMANGA 1990	INCORPORADO		DOCUMENTACION GEODÉSICA	1	CUNDINAMARCA	INTERMUNICIPAL	1999	1999		X			14-21	P	el folder contiene información de los cálculos de los puntos utilizando el el folder contiene la información del calculo de desnivel entre los puntos I.P.C	
59	831.1.1	RED GEODESICA (3D,H,V)	512	PAPEL DE SEGURIDAD ANULADO	INCORPORADO		DOCUMENTACION GEODÉSICA	1	SANTANDER	BUCARAMANGA	1990	1999		X			22-27	P	el folder contiene información de los cálculos de los puntos utilizando el el folder contiene la información del calculo de desnivel entre los puntos I.P.C	NO SE PUEDE ABRIR EL PDF
60			513	REVISION Y RECALCULO PROYECTO SOACHA 1993	INCORPORADO		DOCUMENTACION GEODÉSICA	1	CUNDINAMARCA	SOACHA	1993	1999		X			33	P	el folder contiene información de los cálculos de coordenadas de los puntos el folder contiene el informe correspondiente al contrato	No se encuentra el documento físico
61	831.1.1	RED GEODESICA (3D,H,V)	514	REVISION Y RECALCULO PROYECTO SOACHA 1993	INCORPORADO		DOCUMENTACION GEODÉSICA	1	CUNDINAMARCA	SOACHA	1993	1999		X			33	P	el folder contiene información de los cálculos de coordenadas de los puntos el folder contiene el informe correspondiente al contrato	
62	831.6.1	PROYECTOS Y/O CONVENIOS	515A	CATASTRO DISTRITAL CIRCUITO RED GEODESICA HORIZONTAL	INCORPORADO		DOCUMENTACION GEODÉSICA	1	CUNDINAMARCA	BOGOTÁ	1996	1997		X			200	P	el folder contiene el informe correspondiente al contrato el folder contiene el informe correspondiente al contrato	NO SE PUEDE ABRIR EL PDF
63	831.6.1	PROYECTOS Y/O CONVENIOS	515B	CATASTRO DISTRITAL AVDA LAS RED GEODESICA HORIZONTAL	INCORPORADO		DOCUMENTACION GEODÉSICA	1	CUNDINAMARCA	BOGOTÁ	1997	1997		X			201	P	el folder contiene el informe correspondiente al contrato el folder contiene el informe correspondiente al contrato	NO SE PUEDE ABRIR EL PDF
64	831.6.1	PROYECTOS Y/O CONVENIOS	515C	CATASTRO DISTRITAL CARRERA 50 RED GEODESICA DISTRITAL AÑO 1996 1 996 TOMO III	INCORPORADO		DOCUMENTACION GEODÉSICA	1	CUNDINAMARCA	BOGOTÁ	1996	1997		X			149	P	el folder contiene el informe correspondiente al contrato el folder contiene el informe correspondiente al contrato	NO SE PUEDE ABRIR EL PDF
65	831.6.1	PROYECTOS Y/O CONVENIOS	515D	DESCRIPCIONES DE RED GEODESICA DISTRITAL (HOJAS DE DESCRIPCIONES DE RED	INCORPORADO		DOCUMENTACION GEODÉSICA	1	CUNDINAMARCA	BOGOTÁ	1996	1997		X			154	P	el folder contiene el informe correspondiente al contrato el folder contiene el informe correspondiente al contrato	NO SE PUEDE ABRIR EL PDF
66			515E	DESCRIPCIONES DE RED GEODESICA DISTRITAL (HOJAS DE DESCRIPCIONES DE RED																NO SE PUEDE ABRIR EL PDFY NO SE ENCUENBTRA EN FISICO
67	831.6.1	PROYECTOS Y/O CONVENIOS	515F	DESCRIPCIONES DE RED GEODESICA DISTRITAL (HOJAS DE DESCRIPCIONES DE RED	INCORPORADO		DOCUMENTACION GEODÉSICA	1	CUNDINAMARCA	BOGOTÁ	1996	1996		X			141	P	el folder contiene el informe correspondiente al contrato el folder contiene el informe correspondiente al contrato	NO SE PUEDE ABRIR EL PDF
68	831.6.1	PROYECTOS Y/O CONVENIOS	515G	DESCRIPCIONES DE RED GEODESICA DISTRITAL (HOJAS DE DESCRIPCIONES DE RED	INCORPORADO		DOCUMENTACION GEODÉSICA	1	CUNDINAMARCA	BOGOTÁ	1997	1997		X			128	P	el folder contiene el informe correspondiente al contrato el folder contiene el informe correspondiente al contrato	NO SE PUEDE ABRIR EL PDF
69	831.6.1	PROYECTOS Y/O CONVENIOS	515H	DESCRIPCIONES DE RED GEODESICA DISTRITAL (HOJAS DE DESCRIPCIONES DE RED	INCORPORADO		DOCUMENTACION GEODÉSICA	1	CUNDINAMARCA	BOGOTÁ	1996	1996		X			130	P	el folder contiene el informe correspondiente al contrato el folder contiene el informe correspondiente al contrato	NO SE PUEDE ABRIR EL PDF
70	831.1.1	RED GEODESICA (3D,H,V)	516	RECALCULO COTA TRIGONOMETRICA DEL PUNTO	INCORPORADO		DOCUMENTACION GEODÉSICA	1	INTERDEPARTAMENTAL		1998	1999		X			5	P	contiene información de recalcu de la cota trigonométrica del punto EXT-BASE	NO POSE SOPORTE DIGITAL
71	831.1.1	RED GEODESICA (3D,H,V)	517	REVISION PROYECTO URBANIZACION MARRUECOS	INCORPORADO		DOCUMENTACION GEODÉSICA	1	CUNDINAMARCA	BOGOTÁ	1999	1999		X			1-15	P	el folder contiene información de los cálculos de los puntos utilizando el el folder contiene información de los cálculos de los puntos utilizando el	ESTAN ES UNA MISMA CARPETA,NO SE PUEDE ABRIR EL PDF
72	831.1.1	RED GEODESICA (3D,H,V)	518	REVISION DEL PROYECTO URBANIZACION SANTA CATALINA REVISION PROYECTO	INCORPORADO		DOCUMENTACION GEODÉSICA	1	CUNDINAMARCA	BOGOTÁ	1992	1999		X			16-39	P	el folder contiene información de los cálculos de los puntos utilizando el el folder contiene información de los cálculos de los puntos utilizando el	
73	831.1.1	RED GEODESICA (3D,H,V)	519	URBANIZACION SAN BERNARDINO REVISION PROYECTO ANAPOIMA 1992	INCORPORADO		DOCUMENTACION GEODÉSICA	1	CUNDINAMARCA	SOACHA	1999	1999		X			40-51	P	el folder contiene información de los cálculos de los puntos utilizando el el folder contiene información de extractos de cartaras y cartaras de	
74	831.1.1	RED GEODESICA (3D,H,V)	520	URBANIZACION SAN BERNARDINO REVISION PROYECTO ANAPOIMA 1992	INCORPORADO		DOCUMENTACION GEODÉSICA	1	CUNDINAMARCA	ANAPOIMA	1992	1999		X			52-82	P	el folder contiene información de los cálculos de los puntos utilizando el el folder contiene información de extractos de cartaras y cartaras de	

		INVENTARIO ÚNICO DOCUMENTAL GESTIÓN DOCUMENTAL													PARA USO EXCLUSIVO DEL ARCHIVO CENTRAL					
Oficina Productora:		GIT GEODESIA											Código Oficina:		3010		Registro de entrada (fecha)			
No. ORDEN	CÓDIGO	SERIE O SUBSERIE	ASUNTO								FECHAS EXTREMAS		UNIDAD DE CONSERVACIÓN			CANT. FOLIOS	SOPORTE	INTRODUCCIÓN	OBSERVACIONES	
			IDENTIFICADOR	NOMBRE	PALABRAS CLAVES	REVISIÓN	UBICACIÓN	CANT. CARP.	DEPARTAMENTO	MUNICIPIO	INICIAL	FINAL	CAJAS	CARP.	TOMOS					OTRO
75	831.1.1	RED GEODESICA (3D,H,V)	521	REVISION DEL PROYECTO ESPINAL	INCORPORADO	15/03/1999	DOCUMENTACION GEODÉSICA	1	TOLIMA	ESPINAL	1992	1999		X			58	P	el folder contiene información de extractos de carteras y carteras de	
76	831.1.1	RED GEODESICA (3D,H,V)	522	REVISION DEL PROYECTO APULO	INCORPORADO	18/03/1999	DOCUMENTACION GEODÉSICA	1	CUNDINAMARCA	APULO	1992	1999		X			31	P	el folder contiene información de extractos de carteras y carteras de	
77	831.1.1	RED GEODESICA (3D,H,V)	523	FOTOCENTRAL SAN GIL, SOCORRO, MONIQUEIRA 1992	INCORPORADO	30/03/1999	DOCUMENTACION GEODÉSICA	1	SANTANDER	SAN GIL, SOCORRO, MONIQUEIRA	1992	1999		X			50	P	el folder contiene información de extractos de carteras y carteras de	NO SE PUEDE ABRIR EL PDF
78	831.1.1	RED GEODESICA (3D,H,V)	524	FOTOCENTRAL ITUANGO-TARAZA 1992	INCORPORADO	07/04/1999	DOCUMENTACION GEODÉSICA	1	ANTIOQUIA	ITUANGO-TARAZA	1992	1999		X			23	P	el folder contiene información de extractos de carteras y carteras de	NO SE PUEDE ABRIR EL PDF
79	831.1.1	RED GEODESICA (3D,H,V)	525	FOTOCENTRAL SAN VICENTE DEL CAGUAN 1983	INCORPORADO	16/04/1999	DOCUMENTACION GEODÉSICA	1	CAQUETÁ	SAN VICENTE DEL CAGUAN	1983	1999		X			71	P	el folder contiene información de extractos de carteras y carteras de	NO SE PUEDE ABRIR EL PDF
80	831.1.1	RED GEODESICA (3D,H,V)	526	REVISION PROYECTO URBANIZACION VILLA JUDITH	INCORPORADO	23/04/1999	DOCUMENTACION GEODÉSICA	1	CUNDINAMARCA	BOGOTÁ	1990	1999		X			17	P	el folder contiene información de los cálculos de los puntos utilizando el	NO SE PUEDE ABRIR EL PDF
81	831.1.1	RED GEODESICA (3D,H,V)	527	PROYECTO COCONUCO SAN AGUSTIN 1992	INCORPORADO	04/05/1999	DOCUMENTACION GEODÉSICA	1	CAUCA	COCONUCO-SAN AGUSTIN	1992	1999		X			52	P	el folder contiene información de extractos de carteras y carteras de	NO SE PUEDE ABRIR EL PDF
82	831.1.1	RED GEODESICA (3D,H,V)	528	MANUAL SOFTWARE COORDENADAS DE	INCORPORADO		DOCUMENTACION GEODÉSICA	1			1998	1999		X			97	P	el folder contiene información de software WGS GAUSS, el cual permite la	NO SE PUEDE ABRIR EL PDF
83	831.1.1	RED GEODESICA (3D,H,V)	529	FOTOCENTRAL SINCELEJO (CONVENCIONAL) 1993 (IGAC)	INCORPORADO	01/01/1998	DOCUMENTACION GEODÉSICA	1/2	SUCRE	SINCELEJO	1993	1999		X			200	P	el folder contiene información de la correcciones y re cálculos de los puntos y	NO SE PUEDE ABRIR EL PDF
84	831.1.1	RED GEODESICA (3D,H,V)	529	FOTOCENTRAL SINCELEJO (CONVENCIONAL) 1993 (IGAC)	INCORPORADO	01/01/1998	DOCUMENTACION GEODÉSICA	2/2	SUCRE	SINCELEJO	1993	1999		X			189	P	el folder contiene información de la correcciones y re cálculos de los puntos y	NO SE PUEDE ABRIR EL PDF
85	831.1.1	RED GEODESICA (3D,H,V)	530	REVISION PROYECTO FOTOCENTRAL SANTIAGO-COLON	INCORPORADO	13/05/1999	DOCUMENTACION GEODÉSICA	1	PUTUMAYO	SANTIAGO-COLON SIBUNDOY-SAN	1991	1999		X			54	P	el folder contiene información de extractos de carteras y carteras de	NO SE PUEDE ABRIR EL PDF
86	831.1.1	RED GEODESICA (3D,H,V)	531	PROYECTO FOTOCENTRAL AGUACHICA 1998 (IGAC)	INCORPORADO	08/08/1998	DOCUMENTACION GEODÉSICA	1	CESAR	AGUACHICA	1998	1998		X			126	P	el presente informe tiene como fin dar a conocer el calculo de los puntos	NO SE PUEDE ABRIR EL PDF
87	831.1.1	RED GEODESICA (3D,H,V)	532	PROYECTO FAC MARANDUA 1994 (IGAC)	INCORPORADO	03/05/1994	DOCUMENTACION GEODÉSICA	1	INTERDEPARTAMENTAL		1994	1998		X			46	P	el presente informe tiene como fin dar a conocer el calculo de los puntos	
88	831.1.1	RED GEODESICA (3D,H,V)	533	TRANSFORMACION DE WGS-84 A PLANAS DE GAUSS LEON	INCORPORADO		DOCUMENTACION GEODÉSICA	1	INTERDEPARTAMENTAL		1998	1999		X			98	P	el folder contiene información de software WGS GAUSS, el cual permite la	NO SE PUEDE ABRIR EL PDF
89	831.1.1	RED GEODESICA (3D,H,V)	534	FOTOCENTRAL SAN JOSE DE FRAGUA 1998 (IGAC)	INCORPORADO	19/03/1997	DOCUMENTACION GEODÉSICA	1	CAQUETÁ	SAN JOSÉ DE FRAGUA	1997	1998		X			90	P	el presente informe tiene como fin dar a conocer el calculo de los puntos	
90	831.1	SISTEMA NACIONAL DE REFERENCIA	535	INTERVENTORIA FOTOCENTRAL BARRANCABERMEJA 1998 (SADEC CONTROL DE PRECISION)	INCORPORADO	01/02/1998	DOCUMENTACION GEODÉSICA	1	SANTANDER	BARRANCABERMEJA	1998	1998		X			141	P	el presente informe tiene como fin dar a conocer el calculo de los puntos	
91			536	MONTERIA PROYECTO INCORA	INCORPORADO	29/03/1999														No se encuentra el documento físico
92	831.1.1	RED GEODESICA (3D,H,V)	537	LEVANTAMIENTO MORALES PROYECTO INCORA	INCORPORADO	13/04/1999	DOCUMENTACION GEODÉSICA	1/2	BOLÍVAR	MORALES	1999	1999		X			189	P	el presente informe tiene como fin dar a conocer el calculo de los puntos	NO SE PUEDE ABRIR EL PDF
93	831.1.1	RED GEODESICA (3D,H,V)	537	LEVANTAMIENTO MORALES	INCORPORADO	13/04/1999	DOCUMENTACION GEODÉSICA	2/2	BOLÍVAR	MORALES	1999	1999		X			97	P	el presente informe tiene como fin dar a conocer el calculo de los puntos	NO SE PUEDE ABRIR EL PDF
94			538	PAPEL DE SEGURIDAD ANULADO	INCORPORADO	01/09/1996														No se encuentra el documento físico
95	831.1	SISTEMA NACIONAL DE REFERENCIA	539	REVISION CALCULOS C-T 884 Y C-T 885 CONVENCIONAL	INCORPORADO		DOCUMENTACION GEODÉSICA	1	CUNDINAMARCA	BOGOTÁ	1998	1998		X			13	P	el folder contiene la informacion del recalcu de los puntos C-T 884 y C-T	NO SE PUEDE ABRIR EL PDF Y EL CODIGO ESTA MAL
96			540	POZOS PETROLEROS 1999																No se encuentra el documento físico
97			540A	POZOS PETROLEROS FEBRERO 1.999 A JUNIO 1.999																No se encuentra el documento físico
98			540B	POZOS PETROLEROS SEP/BRE 1.999 A DIC/BRE 1.999																No se encuentra el documento físico
99	831.1.1	RED GEODESICA (3D,H,V)	541	AJUSTE FINAL RED GEODESICA (1972)	INCORPORADO		DOCUMENTACION GEODÉSICA	1/2	INTERDEPARTAMENTAL		1972	1972		x			178	P	los fólde res contiene un listado de coordenadas de varios puntos a nivel	
100	831.1.1	RED GEODESICA (3D,H,V)	541	AJUSTE FINAL RED GEODESICA (1972)	INCORPORADO		DOCUMENTACION GEODÉSICA	2/2	INTERDEPARTAMENTAL		1972	1972		x			183	P	los fólde res contiene un listado de coordenadas de varios puntos a nivel	
101			542	GRATÍCULA CAD 10" DE PROYECCION CONFORME	INCORPORADO	31/12/1999														No se encuentra el documento físico
102	831.1.1	RED GEODESICA (3D,H,V)	543	PROPUESTA TECNICA PARA LA SELECCION DE DATUM PARA	INCORPORADO	31/12/1999	DOCUMENTACION GEODÉSICA	1/4	INTERDEPARTAMENTAL		1994	1995		x			200	P	el folder contiene informacion de una propuesta tecnica cuyo proposito es	
103	831.1.1	RED GEODESICA (3D,H,V)	543	PROPUESTA TECNICA PARA LA SELECCION DE DATUM PARA	INCORPORADO	31/12/1999	DOCUMENTACION GEODÉSICA	2/4	INTERDEPARTAMENTAL		1994	1995		X			148	P	el folder contiene informacion de una propuesta tecnica cuyo proposito es	
104	831.1.1	RED GEODESICA (3D,H,V)	543	PROPUESTA TECNICA PARA LA SELECCION DE DATUM PARA	INCORPORADO	31/12/1999	DOCUMENTACION GEODÉSICA	3/4	INTERDEPARTAMENTAL		1977	1997		X			178	P	el folder contiene informacion de una propuesta tecnica cuyo proposito es	
105	831.1.1	RED GEODESICA (3D,H,V)	543	PROPUESTA TECNICA PARA LA SELECCION DE DATUM PARA	INCORPORADO	31/12/1999	DOCUMENTACION GEODÉSICA	4/4	INTERDEPARTAMENTAL		1995	1995		X			165	P	el folder contiene informacion de una propuesta tecnica cuyo proposito es	
106	831.1	SISTEMA NACIONAL DE REFERENCIA	544	DETERMINACION PARAMETROS DE TRANSFORMACION PARA CONTROL DE PRECISION LETICIA 1999 (IGAC)	INCORPORADO	30/01/1998	DOCUMENTACION GEODÉSICA	1	CUNDINAMARCA	BOGOTÁ	1994	1998		X			142	P	el folder contienen un informe cuyo objetivo es la determinacion de un set de	NO SE PUEDE ABRIR EL PDF
107	831.1.1	RED GEODESICA (3D,H,V)	545	CONTROL DE PRECISION LETICIA 1999 (IGAC)	INCORPORADO	02/05/1999	DOCUMENTACION GEODÉSICA	1/2	AMAZONAS	LETICIA	1999	1999		X			181	P	el folder contienen un informe el cual presenta un seguimiento a los	NO SE PUEDE ABRIR EL PDF
108	831.1.1	RED GEODESICA (3D,H,V)	545	CONTROL DE PRECISION LETICIA 1999 (IGAC)	INCORPORADO	02/05/1999	DOCUMENTACION GEODÉSICA	2/2	AMAZONAS	LETICIA	1999	1999		X			104	P	el folder contienen un informe el cual presenta un seguimiento a los	NO SE PUEDE ABRIR EL PDF
109			546A	POZOS PETROLEROS ABRIL 1.999 A SEP/BRE 1999	INCORPORADO	31/12/1999														No se encuentra el documento físico
110			546B	POZOS PETROLEROS MARZO 1.999 A AGOSTO 1999	INCORPORADO	31/12/1999														No se encuentra el documento físico
111			546B	POZOS PETROLEROS AGOSTO 1.999 A OCTUBRE 1999	INCORPORADO	31/12/1999														No se encuentra el documento físico



INVENTARIO ÚNICO DOCUMENTAL
GESTIÓN DOCUMENTAL


PARA USO EXCLUSIVO DEL ARCHIVO CENTRAL

Registro de entrada (fecha)

Oficina Productora:		GIT GEODESIA										Código Oficina:				3010					
No. ORDEN	CÓDIGO	SERIE O SUBSERIE	ASUNTO							FECHAS EXTREMAS		UNIDAD DE CONSERVACIÓN			CANT. FOLIOS	SOPORTE	INTRODUCCIÓN	OBSERVACIONES			
			IDENTIFICADOR	NOMBRE	PALABRAS CLAVES	REVISIÓN	UBICACIÓN	CANT. CARP.	DEPARTAMENTO	MUNICIPIO	INICIAL	FINAL	CAJAS	CARP.					TOMOS	OTRO	
112	831.1.1	RED GEODESICA (3D,H,V)	547	PUNTOS T DE BOGOTA Y GEODESICOS	INCORPORADO		31/12/1999	DOCUMENTACION GEODESICA	1	INTERDEPARTAMENTAL		1960	1960		X		87	P	los folíderes contiene un listado de coordenadas de varios puntos a nivel	NO SE PUEDE ABRIR EL PDF	
113	831.1.1	RED GEODESICA (3D,H,V)	548	PUNTOS ESTEREOSCOPICOS H DE NEIVA TOPOGRAFICOS T DE PUNTOS AUXILIARES DE	INCORPORADO		31/12/1999	DOCUMENTACION GEODESICA	1	INTERDEPARTAMENTAL		1961	1961		X		57	P	los folíderes contiene un listado de coordenadas de varios puntos a nivel	NO SE PUEDE ABRIR EL PDF	
114	831.1.1	RED GEODESICA (3D,H,V)	549	ANTIOQUIA DESCRIPCION DE PUNTOS ESTEREOSCOPICOS SABANALARGA	INCORPORADO		31/12/1999	DOCUMENTACION GEODESICA	1	ANTIOQUIA INTERMUNICIPAL		1999	1999		X		80	P	los folíderes contiene de carpetas de campo con la informacion pertinente al	NO SE PUEDE ABRIR EL PDF	
115	831.1.1	RED GEODESICA (3D,H,V)	550	DESCRIPCION DE PUNTOS ESTEREOSCOPICOS SABANALARGA	INCORPORADO		12/12/1999	DOCUMENTACION GEODESICA	1/2	ATLÁNTICO SABANALARGA		1954	1954		X		160	P	los folíderes contiene de carpetas de campo con la informacion pertinente al		
116	831.1.1	RED GEODESICA (3D,H,V)	550	DESCRIPCION DE PUNTOS ESTEREOSCOPICOS SABANALARGA	INCORPORADO		12/12/1999	DOCUMENTACION GEODESICA	2/2	ATLÁNTICO SABANALARGA		1954	1954		X		129	P	los folíderes contiene de carpetas de campo con la informacion pertinente al		
117	831.1.2	RED DE NIVELACION	551	INDICE DE LINEAS DE NIVELACION GEODESICA	INCORPORADO		31/12/1999	DOCUMENTACION GEODESICA	1	INTERDEPARTAMENTAL		1948	1994		X		49	P	contiene informacion de varias nivelaciones que se realizaron a nivel		
118	831.1.1	RED GEODESICA (3D,H,V)	552	FOTOCENTRAL BOGOTÁ ZONA A	INCORPORADO		11/03/1999	DOCUMENTACION GEODESICA	1/2	CUNDINAMARCA BOGOTÁ		1999	1999		X		199	P	el presente informe tiene como fin dar a conocer el calculo de los puntos		
119	831.1.1	RED GEODESICA (3D,H,V)	552	FOTOCENTRAL BOGOTÁ ZONA A	INCORPORADO		11/03/1999	DOCUMENTACION GEODESICA	2/2	CUNDINAMARCA BOGOTÁ		1999	1999		X		165	P	el presente informe tiene como fin dar a conocer el calculo de los puntos		
120	831.1.1	RED GEODESICA (3D,H,V)	553	FOTOCENTRAL BOGOTÁ ZONA B 1999	INCORPORADO		24/06/1999	DOCUMENTACION GEODESICA	1/5	CUNDINAMARCA BOGOTÁ		1999	2004		X		200	P	el presente informe tiene como fin dar a conocer el calculo de los puntos		
121	831.1.1	RED GEODESICA (3D,H,V)	553	FOTOCENTRAL BOGOTÁ ZONA B 1999	INCORPORADO		24/06/1999	DOCUMENTACION GEODESICA	2/5	CUNDINAMARCA BOGOTÁ		1999	1999		X		150	P	el presente informe tiene como fin dar a conocer el calculo de los puntos		
122	831.1.1	RED GEODESICA (3D,H,V)	553	FOTOCENTRAL BOGOTÁ ZONA B 1999	INCORPORADO		24/06/1999	DOCUMENTACION GEODESICA	3/5	CUNDINAMARCA BOGOTÁ		1999	1999		X		207	P	el presente informe tiene como fin dar a conocer el calculo de los puntos	Tiene mas de 200 folios	
123	831.1.1	RED GEODESICA (3D,H,V)	553	FOTOCENTRAL BOGOTÁ ZONA B 1999	INCORPORADO		24/06/1999	DOCUMENTACION GEODESICA	4/5	CUNDINAMARCA BOGOTÁ		1999	1999		X		200	P	el presente informe tiene como fin dar a conocer el calculo de los puntos		
124	831.1.1	RED GEODESICA (3D,H,V)	553	FOTOCENTRAL BOGOTÁ ZONA B 1999	INCORPORADO		24/06/1999	DOCUMENTACION GEODESICA	5/5	CUNDINAMARCA BOGOTÁ		1999	1999		X		99	P	el presente informe tiene como fin dar a conocer el calculo de los puntos		
125	831.1.1	RED GEODESICA (3D,H,V)	554	CONTROL DE PRECISION BOGOTÁ ZONA C	INCORPORADO		03/09/1999	DOCUMENTACION GEODESICA	1/2	CUNDINAMARCA BOGOTÁ		1999	2004		X		180	P	el folder contiene la informacion del campo calculos y control de precision de		
126	831.1.1	RED GEODESICA (3D,H,V)	554	CONTROL DE PRECISION BOGOTÁ ZONA C	INCORPORADO		03/09/1999	DOCUMENTACION GEODESICA	2/2	CUNDINAMARCA BOGOTÁ		1999	1999		X		103	P	el folder contiene la informacion del campo calculos y control de precision de		
127	831.1.1	RED GEODESICA (3D,H,V)	555	FOTOCENTRAL BOGOTÁ ZONA D 1998 - 1999 (IGAC)	INCORPORADO		03/09/1999	DOCUMENTACION GEODESICA	1/3	CUNDINAMARCA BOGOTÁ		1998	2004		X		180	P	el presente informe tiene como fin dar a conocer el calculo de los puntos		
128	831.1.1	RED GEODESICA (3D,H,V)	555	FOTOCENTRAL BOGOTÁ ZONA D 1998 - 1999 (IGAC)	INCORPORADO		03/09/1999	DOCUMENTACION GEODESICA	2/3	CUNDINAMARCA BOGOTÁ		1998	1998		X		180	P	el presente informe tiene como fin dar a conocer el calculo de los puntos		
129	831.1.1	RED GEODESICA (3D,H,V)	555	FOTOCENTRAL BOGOTÁ ZONA D 1998 - 1999 (IGAC)	INCORPORADO		03/09/1999	DOCUMENTACION GEODESICA	3/3	CUNDINAMARCA BOGOTÁ		1998	1998		X		45	P	el presente informe tiene como fin dar a conocer el calculo de los puntos		
130	831.1.1	RED GEODESICA (3D,H,V)	556	REPLANTEO PUNTO XIII (TOCANCIPÁ) PERITAZGO TIRITOC	INCORPORADO		31/01/1999	DOCUMENTACION GEODESICA	1	CUNDINAMARCA TOCANCIPÁ		1999	2004		X		140	P	el folder contiene la informacion del calculos transformacion de coordenadas y		
131	831.1.1	RED GEODESICA (3D,H,V)	557	FOTOCENTRAL BOGOTÁ ZONA G 1999	INCORPORADO		03/09/1999	DOCUMENTACION GEODESICA	1	CUNDINAMARCA BOGOTÁ		1999	1999		X		145	P	el presente informe tiene como fin dar a conocer el calculo de los puntos		
132	831.1.1	RED GEODESICA (3D,H,V)	558	AEC-IGAC DENSIFICACION DEL PUTUMAYO	INCORPORADO		25/03/2000	DOCUMENTACION GEODESICA	1	PUTUMAYO INTERMUNICIPAL		2000	2000		X		52	P	el folder contiene informacion de la toma de datos en campo.		
133			559	ACTUALIZACION CATASTRO DISTRITAL 1996																No se encuentra el documento físico	
134			560	ACTUALIZACION CATASTRO DISTRITAL 1996																	No se encuentra el documento físico
135	831.1.1	RED GEODESICA (3D,H,V)	561	VÉRTICES ACUEDUCTO FUNZA	INCORPORADO		27/08/1999	DOCUMENTACION GEODESICA	1	CUNDINAMARCA FUNZA		1999	2004		X		70	P	el presente informe tiene como fin dar a conocer el calculo de los puntos		
136	831.1.1	RED GEODESICA (3D,H,V)	562	FOTOCENTRAL BOGOTÁ ZONA E	INCORPORADO		03/09/1999	DOCUMENTACION GEODESICA	1/3	CUNDINAMARCA BOGOTÁ		1999	2004		X		200	P	el presente informe tiene como fin dar a conocer el calculo de los puntos		
137	831.1.1	RED GEODESICA (3D,H,V)	562	FOTOCENTRAL BOGOTÁ ZONA E	INCORPORADO		03/09/1999	DOCUMENTACION GEODESICA	2/3	CUNDINAMARCA BOGOTÁ		1999	2004		X		180	P	el presente informe tiene como fin dar a conocer el calculo de los puntos		
138	831.1.1	RED GEODESICA (3D,H,V)	562	FOTOCENTRAL BOGOTÁ ZONA E	INCORPORADO		03/09/1999	DOCUMENTACION GEODESICA	3/3	CUNDINAMARCA BOGOTÁ		1999	2004		X		44	P	el presente informe tiene como fin dar a conocer el calculo de los puntos		
139	831.1.1	RED GEODESICA (3D,H,V)	563	GPS-D-V-15, GPS-D-V-16 CAICEDONIA VALLE	INCORPORADO		03/12/1999	DOCUMENTACION GEODESICA	1	VALLE DEL CAUCA CAICEDONIA		1999	2004		X		49	P	el folder contiene informacion relacionada con la actualizacion de la	NO SE PUEDE ABRIR EL PDF	
140	831.1.1	RED GEODESICA (3D,H,V)	564	SOACHA CANOAS CHUSACA D.A.M.A. FOTOCENTRAL	INCORPORADO		07/04/2000	DOCUMENTACION GEODESICA	1	CUNDINAMARCA SOACHA		2000	2004		X		32	P	el folder contiene informacion de determinacion de cuatro puntos de	NO SE PUEDE ABRIR EL PDF	
141	831.1.1	RED GEODESICA (3D,H,V)	565	EMTELCO S.A. LEVANTAMIENTO TOPOGRAFICO TORRE	INCORPORADO		03/09/1999	DOCUMENTACION GEODESICA	1	CUNDINAMARCA BOGOTÁ		1997	2000		X		85	P	el folder contiene informacion de trabajo realizado al predio de la empresa	NO SE PUEDE ABRIR EL PDF	
142	831.1.1	RED GEODESICA (3D,H,V)	566	FOTOCENTRAL BOGOTÁ ZONA 3	INCORPORADO		03/09/1999	DOCUMENTACION GEODESICA	1/2	CUNDINAMARCA BOGOTÁ		2000	2004		X		180	P	el folder contiene informacion de distinto puntos que se ubicaron en la zona 3 de		
143	831.1.1	RED GEODESICA (3D,H,V)	566	FOTOCENTRAL BOGOTÁ ZONA 3	INCORPORADO		03/09/1999	DOCUMENTACION GEODESICA	2/2	CUNDINAMARCA BOGOTÁ		2000	2004		X		121	P	el folder contiene informacion de distinto puntos que se ubicaron en la zona 3 de		
144	831.1.1	RED GEODESICA (3D,H,V)	567	RED GEODESICA NACIONAL GPS 1997-1999 (MAGNA) RED 1999	INCORPORADO		03/09/1999	DOCUMENTACION GEODESICA	1/7	CUNDINAMARCA BOGOTÁ		1994	1999		X		180	P	el proyecto contiene informacion relacionada con la implementacion de la red		
145	831.1.1	RED GEODESICA (3D,H,V)	567	RED GEODESICA NACIONAL GPS 1997-1999 (MAGNA) RED 1999	INCORPORADO		03/09/1999	DOCUMENTACION GEODESICA	2/7	CUNDINAMARCA BOGOTÁ		1994	1999		X		131	P	el proyecto contiene informacion relacionada con la implementacion de la red		
146	831.1.1	RED GEODESICA (3D,H,V)	567	RED GEODESICA NACIONAL GPS 1997-1999 (MAGNA) RED 1999	INCORPORADO		03/09/1999	DOCUMENTACION GEODESICA	3/7	CUNDINAMARCA BOGOTÁ		1994	1999		X		136	P	el proyecto contiene informacion relacionada con la implementacion de la red		
147	831.1.1	RED GEODESICA (3D,H,V)	567	RED GEODESICA NACIONAL GPS 1997-1999 (MAGNA) RED 1999	INCORPORADO		03/09/1999	DOCUMENTACION GEODESICA	4/7	CUNDINAMARCA BOGOTÁ		1994	1999		X		144	P	el proyecto contiene informacion relacionada con la implementacion de la red		
148	831.1.1	RED GEODESICA (3D,H,V)	567	RED GEODESICA NACIONAL GPS 1997-1999 (MAGNA) RED 1999	INCORPORADO		03/09/1999	DOCUMENTACION GEODESICA	5/7	CUNDINAMARCA BOGOTÁ		1994	1999		X		130	P	el proyecto contiene informacion relacionada con la implementacion de la red		

 IGAC	INVENTARIO ÚNICO DOCUMENTAL GESTIÓN DOCUMENTAL	PARA USO EXCLUSIVO DEL ARCHIVO CENTRAL
Oficina Productora:		Registro de entrada (fecha)

No. ORDEN	CÓDIGO	SERIE O SUBSERIE	ASUNTO								FECHAS EXTREMAS		UNIDAD DE CONSERVACIÓN			CANT. FOLIOS	SOPORTE	INTRODUCCIÓN	OBSERVACIONES	
			IDENTIFICADOR	NOMBRE	PALABRAS CLAVES	REVISIÓN	UBICACIÓN	CANT. CARP.	DEPARTAMENTO	MUNICIPIO	INICIAL	FINAL	CAJAS	CARP.	TOMOS					OTRO
149	831.1.1	RED GEODESICA (3D,H,V)	567	RED GEODESICA NACIONAL GPS 1997-1999 (MAGNA) RED 1999	INCORPORADO	03/09/1999	DOCUMENTACION GEODÉSICA	6/7	CUNDINAMARCA	BOGOTÁ	1994	1999		X			142	P	el proyecto contiene informacion relacionada con la implementacion de la red	
150	831.1.1	RED GEODESICA (3D,H,V)	567	RED GEODESICA NACIONAL GPS 1997-1999 (MAGNA) RED 1999	INCORPORADO	03/09/1999	DOCUMENTACION GEODÉSICA	7/7	CUNDINAMARCA	BOGOTÁ	1994	1999		X			139	P	el proyecto contiene informacion relacionada con la implementacion de la red	
151			568	ACTUALIZACION CATASTRO DISTRITAL 1996																No se encuentra el documento físico
152	831.1.1	RED GEODESICA (3D,H,V)	569	REDETERMINACION DE LOS VERTICES CT 1093 Y CT 1094	INCORPORADO	03/09/1999	DOCUMENTACION GEODÉSICA	1	CUNDINAMARCA	BOGOTÁ	1998	2001		X			18	P	el folder contiene la informacion del calculo de dos vertices CT 1093 Y CT 1094	
153	831.1.1	RED GEODESICA (3D,H,V)	570	INTERVENTORIA CRONOS CARTAGENA	INCORPORADO	25/03/2000	DOCUMENTACION GEODÉSICA	1	BOLÍVAR	CARTAGENA	1998	2000		X			88	P	el folder contiene informacion de un levantamiento topografico realizado por	
154	831.1.1	RED GEODESICA (3D,H,V)	571	FOTOCENTRO BOGOTÁ ZONA 1	INCORPORADO	2000	DOCUMENTACION GEODÉSICA	1/2	CUNDINAMARCA	BOGOTÁ	2000	2000		X			180	P	el folder contiene informacion de distinto puntos que se ubicaron en la zona 1 de	NO SE PUEDE ABRIR EL PDF
155	831.1.1	RED GEODESICA (3D,H,V)	571	FOTOCENTRO BOGOTÁ ZONA 1	INCORPORADO	2000	DOCUMENTACION GEODÉSICA	2/2	CUNDINAMARCA	BOGOTÁ	2000	2000		X			86	P	el folder contiene informacion de distinto puntos que se ubicaron en la zona 1 de	
156	831.1.1	RED GEODESICA (3D,H,V)	572	FOTOCENTRO BOGOTÁ ZONA 2	INCORPORADO	2000	DOCUMENTACION GEODÉSICA	1/2	CUNDINAMARCA	BOGOTÁ	2000	2000		X			180	P	el folder contiene informacion de distinto puntos que se ubicaron en la zona 2 de	
157	831.1.1	RED GEODESICA (3D,H,V)	572	FOTOCENTRO BOGOTÁ ZONA 2	INCORPORADO	2000	DOCUMENTACION GEODÉSICA	2/2	CUNDINAMARCA	BOGOTÁ	2000	2000		X			131	P	el folder contiene informacion de distinto puntos que se ubicaron en la zona 2 de	
158	831.1.1	RED GEODESICA (3D,H,V)	573	FOTOCENTRO BOGOTÁ ZONA 4	INCORPORADO	2000	DOCUMENTACION GEODÉSICA	1/2	CUNDINAMARCA	BOGOTÁ	2000	2000		X			180	P	el folder contiene informacion de distinto puntos que se ubicaron en la zona 4 de	
159	831.1.1	RED GEODESICA (3D,H,V)	573	FOTOCENTRO BOGOTÁ ZONA 4	INCORPORADO	2000	DOCUMENTACION GEODÉSICA	2/2	CUNDINAMARCA	BOGOTÁ	2000	2000		X			30	P	el folder contiene informacion de distinto puntos que se ubicaron en la zona 4 de	
160			574	ACTUALIZACION CATASTRO DISTRITAL 1996																No se encuentra el documento físico
161			575	ACTUALIZACION CATASTRO DISTRITAL 1996																No se encuentra el documento físico
162	831.1.1	RED GEODESICA (3D,H,V)	576	CONTROL PRECISION BUGA	INCORPORADO	14/07/2000	DOCUMENTACION GEODÉSICA	1	VALLE DEL CAUCA	BUGA	2000	2000		X			96	P	el folder contiene un informe tecnico del control de precision a traves de varios	NO POSE SOPORTE DIGITAL
163	831.1.1	RED GEODESICA (3D,H,V)	577	DENSIFICACION VALLE DEL CAUCA	INCORPORADO	13/07/2000	DOCUMENTACION GEODÉSICA	1	VALLE DEL CAUCA	INTERMUNICIPAL	2000	2000		X			29	P	el folder contiene la informacion del calculo de varios puntos para la	
164	831.1.1	RED GEODESICA (3D,H,V)	578	COMISION CONTRATO CATASTRO NACIONAL ISOACHA	INCORPORADO	22/08/2000	DOCUMENTACION GEODÉSICA	1	CUNDINAMARCA	SOACHA	2000	2000		X			41	P	el proyecto contiene informacion de la materializacion de puntos geodesicos	
165	831.1.1	RED GEODESICA (3D,H,V)	579	PRECISION BARRANQUILLA CARTERAS DE CAMPO RASTREO	INCORPORADO	09/08/2000	DOCUMENTACION GEODÉSICA	1	ATLÁNTICO	BARRANQUILLA	2000	2000		X			115	P	el folder corresponde a un segundo proceso (continua en los folder 710 y 715)	
166	831.1.1	RED GEODESICA (3D,H,V)	580	RECALCULO PUNTOS ARCHIPIELAGO DE SAN ANDRES.	INCORPORADO	31/12/1999	DOCUMENTACION GEODÉSICA	1	SAN ANDRÉS Y PROVIDENCIA	SAN ANDRÉS Y PROVIDENCIA	2000	2000		X			7	P	el folder contiene el recalcu de varios puntos a los que se le detectaron	NO SE PUEDE ABRIR EL PDF
167	831.1.1	RED GEODESICA (3D,H,V)	581	CONTROL DE PRECISION CARTAGENA 1 : 2000 1995 (IGAC)	INCORPORADO	02/01/1995	DOCUMENTACION GEODÉSICA	1	BOLÍVAR	CARTAGENA	1994	2002		X			40	P	el folder contiene informacion del recalcu de los puntos del proyecto	
168	831.1.1	RED GEODESICA (3D,H,V)	582	FOTOCENTRO SANTIAGO COLON SIBUNDOY 1995 (IGAC)	INCORPORADO	04/09/1996	DOCUMENTACION GEODÉSICA	1	PUTUMAYO	SANTIAGO-COLON SIBUNDOY	1996	1996		X			183	P	el proyecto contiene la informacion de campo materializacion y obtencion de	
169	831.1.1	RED GEODESICA (3D,H,V)	583	DETERMINACION GPS-MT002 PARAIISO 1995 (IGAC)	INCORPORADO	28/03/1995	DOCUMENTACION GEODÉSICA	1	INTERDEPARTAMENTAL		1995	1995		X			30	P	el folder contiene informacion del recalcu de los punto GPS MT002	NO SE PUEDE ABRIR EL PDF
170	831.1.1	RED GEODESICA (3D,H,V)	584	CENTRO NACIONAL DE AERONAVEGACION "CAN RADAR"	INCORPORADO		DOCUMENTACION GEODÉSICA	1	INTERDEPARTAMENTAL		1995	1995		X			12	P	el folder contiene informacion de los calculos relacionados al punto CAN	
171	831.1.1	RED GEODESICA (3D,H,V)	585	INTERVENTORIA FOTOCENTRO MONTELIBANO 1995 (FAL LTDA)	INCORPORADO	20/10/1995	DOCUMENTACION GEODÉSICA	1/2	CÓRDOBA	MONTELIBANO	1995	1995		X			99	P	el folder contiene informacion de calculos de los puntos utilizados para la	
172	831.1.1	RED GEODESICA (3D,H,V)	585	INTERVENTORIA FOTOCENTRO MONTELIBANO 1995 (FAL LTDA)	INCORPORADO	20/10/1995	DOCUMENTACION GEODÉSICA	2/2	CÓRDOBA	MONTELIBANO	1995	1995		X			129	P	el folder contiene informacion de calculos de los puntos utilizados para la	
173	831.1.1	RED GEODESICA (3D,H,V)	586	INTERVENTORIA FOTOCENTRO TUMACO 1995 (SADEC)	INCORPORADO	23/10/1995	DOCUMENTACION GEODÉSICA	1/2	VALLE DEL CAUCA	TUMACO	1995	1995		X			139	P	el folder contiene informacion de calculos y determinacion de los puntos utilizados	
174	831.1.1	RED GEODESICA (3D,H,V)	586	INTERVENTORIA FOTOCENTRO TUMACO 1995 (SADEC)	INCORPORADO	23/10/1995	DOCUMENTACION GEODÉSICA	2/2	VALLE DEL CAUCA	TUMACO	1995	1995		X			120	P	el folder contiene informacion de calculos y determinacion de los puntos utilizados	
175	831.1.1	RED GEODESICA (3D,H,V)	587	SOCIEDAD PORTUARIA DE BUENAVENTURA 1995 (IGAC)	INCORPORADO	03/11/1995	DOCUMENTACION GEODÉSICA	1	VALLE DEL CAUCA	BUENAVENTURA	1993	1995		X			117	P	el folder contiene la informacion de 8 puntos de gps solicitados por el señor	
176	831.1.1	RED GEODESICA (3D,H,V)	588	FOTOCENTRO BOSCONIA TAMALAMEQUE 1996 (IGAC)	INCORPORADO	27/07/1996	DOCUMENTACION GEODÉSICA	1	CESAR	BOSCONIA-TAMALAMEQUE	1996	1996		X			110	P	el folder contiene informacion de calculos y determinacion de los puntos utilizados	
177	831.1.1	RED GEODESICA (3D,H,V)	589	FOTOCENTRO GUAYABETAL 1 : 10000 1995 (IGAC)	INCORPORADO	14/06/1995	DOCUMENTACION GEODÉSICA	1	INTERDEPARTAMENTAL		1995	1998		X			118	P	el folder contiene informacion de calculos y determinacion de los puntos utilizados	
178	831.1.1	RED GEODESICA (3D,H,V)	590	PROYECTO PILOTO RED GEODESICA NACIONAL GPS 1994	INCORPORADO	25/03/1994	DOCUMENTACION GEODÉSICA	1/3	INTERDEPARTAMENTAL		1994	1995		X			200	P	el proyecto tiene como fin dar a conocer el calculo de los puntos pertenecientes al	NO SE PUEDE ABRIR EL PDF
179			590	PROYECTO PILOTO RED GEODESICA NACIONAL GPS 1994	INCORPORADO	25/03/1994		2/3												No se encuentra el documento físico
180			590	PROYECTO PILOTO RED GEODESICA NACIONAL GPS 1994	INCORPORADO	25/03/1994		3/3												No se encuentra el documento físico
181	831.1.1	RED GEODESICA (3D,H,V)	591	FOTOCENTRO BUGA 1997 (IGAC)	INCORPORADO	14/05/1997	DOCUMENTACION GEODÉSICA	1	VALLE DEL CAUCA	BUGA	1997	1997		X			55	P	el folder contiene informacion de calculos y determinacion de los puntos utilizados	
182	831.1.1	RED GEODESICA (3D,H,V)	592	INTERVENTORIA FOTOCENTRO RIO PAEZ 1995 (SADEC)	INCORPORADO	11/09/1995	DOCUMENTACION GEODÉSICA	1/2	INTERDEPARTAMENTAL		1995	1996		X			182	P	el folder contiene informacion de calculos y determinacion de los puntos utilizados	
183	831.1.1	RED GEODESICA (3D,H,V)	592	INTERVENTORIA FOTOCENTRO RIO PAEZ 1995 (SADEC)	INCORPORADO	11/09/1995	DOCUMENTACION GEODÉSICA	2/2	INTERDEPARTAMENTAL		1995	1996		X			138	P	el folder contiene informacion de calculos y determinacion de los puntos utilizados	
184	831.1.1	RED GEODESICA (3D,H,V)	593	INTERVENTORIA FOTOCENTRO POPAYAN 1995 (GEOWIAL)	INCORPORADO	12/10/1994	DOCUMENTACION GEODÉSICA	1	CAUCA	POPAYAN	1994	1995		X			145	P	el folder contiene informacion de calculos y determinacion de los puntos utilizados	
185	831.1.1	RED GEODESICA (3D,H,V)	594	FOTOCENTRO BOGOTÁ 1 : 25000 1995 (IGAC)	INCORPORADO	07/06/1995	DOCUMENTACION GEODÉSICA	1	CUNDINAMARCA	BOGOTÁ	1995	1998		X			28	P	el folder contiene informacion de calculos y determinacion de los puntos utilizados	

		INVENTARIO ÚNICO DOCUMENTAL GESTIÓN DOCUMENTAL												PARA USO EXCLUSIVO DEL ARCHIVO CENTRAL				
Oficina Productora:		GIT GEODESIA										Código Oficina:		3010				
No. ORDEN	CÓDIGO	SERIE O SUBSERIE	ASUNTO							FECHAS EXTREMAS		UNIDAD DE CONSERVACIÓN			CANT. FOLIOS	SOPORTE	INTRODUCCIÓN	OBSERVACIONES
			IDENTIFICADOR	NOMBRE	PALABRAS CLAVES	REVISIÓN	UBICACIÓN	CANT. CARP.	DEPARTAMENTO	MUNICIPIO	INICIAL	FINAL	CAJAS	CARP.				
186	831.1.1	RED GEODESICA (3D,H,V)	595	DETERMINACION DEL PERIMETRO DE SAN JUAN DE PASTO 1995	INCORPORADO	01/06/1996	DOCUMENTACION GEODÉSICA	1/2	NARIÑO	SAN JUAN DE PASTO	1995	1999		X		155	P	el informe tiene como fin dar a conocer el calculo de los puntos pertenecientes al
187	831.1.1	RED GEODESICA (3D,H,V)	595	DETERMINACION DEL PERIMETRO DE SAN JUAN DE PASTO 1995	INCORPORADO	01/06/1996	DOCUMENTACION GEODÉSICA	2/2	NARIÑO	SAN JUAN DE PASTO	1995	1999		X		80	P	el informe tiene como fin dar a conocer el calculo de los puntos pertenecientes al
188	831.1.1	RED GEODESICA (3D,H,V)	596	FOTOCENTRAL ALVARADO	INCORPORADO	11/06/1994	DOCUMENTACION GEODÉSICA	1	TOLIMA	ALVARADO	1994	2002		X		150	P	el folder contiene informacion de calculos y determinacion de los puntos utilizados
189	831.1.1	RED GEODESICA (3D,H,V)	597	SISTEMA GPS 1994 (IGAC) I 2 DENSIFICACION RIO PUTUMAYO 1995	INCORPORADO	24/06/1995	DOCUMENTACION GEODÉSICA	1	INTERDEPARTAMENTAL		1995	1998		X		43	P	el proyecto tenia como objetivos la rehabilitacion de la red
190	831.1.1	RED GEODESICA (3D,H,V)	598	FOTOCENTRAL ZETAQUIRA 1994 (IGAC)	INCORPORADO	29/09/2006	DOCUMENTACION GEODÉSICA	1	BOYACÁ	ZETAQUIRA	1994	2006		X		194	P	el folder contiene informacion de calculos y determinacion de los puntos utilizados
191	831.1.1	RED GEODESICA (3D,H,V)	599	FOTOCENTRAL BOYACA CASANARE 1993 (IGAC)	INCORPORADO	01/06/1993	DOCUMENTACION GEODÉSICA	1/2	BOYACÁ - CASANARE	INTERMUNICIPAL	1993	1998		X		200	P	el folder contiene informacion de calculos y determinacion de los puntos utilizados
192	831.1.1	RED GEODESICA (3D,H,V)	599	FOTOCENTRAL BOYACA CASANARE 1993 (IGAC)	INCORPORADO	01/06/1993	DOCUMENTACION GEODÉSICA	2/2	BOYACÁ - CASANARE	INTERMUNICIPAL	1993	1998		X		82	P	el folder contiene informacion de calculos y determinacion de los puntos utilizados
193	831.1.1	RED GEODESICA (3D,H,V)	600	FOTOCENTRAL NEIVA 1994 (IGAC)	INCORPORADO	10/08/1994	DOCUMENTACION GEODÉSICA	1/2	HUILA	NEIVA	1994	1997		X		200	P	el folder contiene informacion de calculos y determinacion de los puntos utilizados
194	831.1.1	RED GEODESICA (3D,H,V)	600	FOTOCENTRAL NEIVA 1994 (IGAC)	INCORPORADO	10/08/1994	DOCUMENTACION GEODÉSICA	2/2	HUILA	NEIVA	1994	1997		X		125	P	el folder contiene informacion de calculos y determinacion de los puntos utilizados
195	831.1.1	RED GEODESICA (3D,H,V)	601	REVISION CALCULOS MONSERRATE Y GUADALUPE 1997	INCORPORADO	01/01/1994	DOCUMENTACION GEODÉSICA	1	CUNDINAMARCA	BOGOTÁ	1997	2004		X		81	P	el folder contiene informacion de calculos y determinacion de los puntos utilizados
196	831.1.1	RED GEODESICA (3D,H,V)	602	INTERVENTORIA FOTOCENTRAL GACHALA (INGETRICA) 1994	INCORPORADO	10/03/1995	DOCUMENTACION GEODÉSICA	1/2	CUNDINAMARCA	BOGOTÁ	1994	1995		X		69	P	el folder contiene informacion de calculos y determinacion de los puntos utilizados
197	831.1.1	RED GEODESICA (3D,H,V)	602	INTERVENTORIA FOTOCENTRAL GACHALA (INGETRICA) 1994	INCORPORADO	10/03/1995	DOCUMENTACION GEODÉSICA	2/2	CUNDINAMARCA	BOGOTÁ	1994	1995		X		163	P	el folder contiene informacion de calculos y determinacion de los puntos utilizados
198	831.1.1	RED GEODESICA (3D,H,V)	603	CHIVORENA DE ESMERALDAS 1996 (IGAC)	INCORPORADO	31/05/1996	DOCUMENTACION GEODÉSICA	1	CUNDINAMARCA	INTERMUNICIPAL	1996	1996		X		17	P	el folder contiene informacion de calculos y determinacion de los puntos utilizados
199	831.1.1	RED GEODESICA (3D,H,V)	604	DETERMINACION DEL PUNTO GPS PARQUE DE BUGA 1994 (IGAC)	INCORPORADO	23/12/1994	DOCUMENTACION GEODÉSICA	1	VALLE DEL CAUCA	BUGA	1994	1998		X		48	P	el folder contiene informacion de calculos y determinacion de los puntos utilizados
200	831.1.1	RED GEODESICA (3D,H,V)	605	FOTOCENTRAL SASAIMA - SUPATA 1995 (IGAC)	INCORPORADO	27/04/1995	DOCUMENTACION GEODÉSICA	1	CUNDINAMARCA	SASAIMA-SUPATÁ	1995	2008		X		148	P	el folder contiene informacion de la revision y correccion de la nomenclatura
201	831.1.1	RED GEODESICA (3D,H,V)	606	CONTROL DE PRECISION PLANO DIGITAL DE ARMENIA 1995 (IGAC)	INCORPORADO	01/12/1995	DOCUMENTACION GEODÉSICA	1	QUINDIO	ARMENIA	1995	2002		X		95	P	el folder contiene informacion de calculos y determinacion de los puntos utilizados
202	831.1.1	RED GEODESICA (3D,H,V)	607	FOTOCENTRAL DE ARMENIA 1:10000 1996 (IGAC)	INCORPORADO	03/06/1996	DOCUMENTACION GEODÉSICA	1	QUINDIO	ARMENIA	1996	1998		X		126	P	el presente informe tiene como fin dar a conocer el calculo de los puntos
203	831.1.1	RED GEODESICA (3D,H,V)	608	GEORREFERENCIACION PROYECTO CASA 1994 (VALLE DEL CAUCA)	INCORPORADO	25/06/1994	DOCUMENTACION GEODÉSICA	1	VALLE DEL CAUCA	INTERMUNICIPAL	1993	1998		X		58	P	el folder contiene informacion de calculos y determinacion de los puntos utilizados
204	831.1.1	RED GEODESICA (3D,H,V)	609	FOTOCENTRAL SAN LUIS DE GACENO 1995 (IGAC)	INCORPORADO	13/06/1995	DOCUMENTACION GEODÉSICA	1	BOYACÁ	SAN LUIS DE GACENO	1995	1998		X		122	P	el folder contiene informacion de calculos y determinacion de los puntos utilizados
205	831.1.1	RED GEODESICA (3D,H,V)	610	FOTOCENTRAL DE MANIZALES 1994 (IGAC)	INCORPORADO	02/09/1994	DOCUMENTACION GEODÉSICA	1/2	CALDAS	MANIZALES	1994	1998		X		139	P	el presente informe tiene como fin dar a conocer el calculo de los puntos
206	831.1.1	RED GEODESICA (3D,H,V)	610	FOTOCENTRAL DE MANIZALES 1994 (IGAC)	INCORPORADO	02/09/1994	DOCUMENTACION GEODÉSICA	2/2	CALDAS	MANIZALES	1994	1998		X		126	P	el presente informe tiene como fin dar a conocer el calculo de los puntos
207	831.1.1	RED GEODESICA (3D,H,V)	611	FOTOCENTRAL DE PEREIRA 1: 2000 1994 / 96 (IGAC)	INCORPORADO	16/03/1994	DOCUMENTACION GEODÉSICA	1/2	RISARALDA	PEREIRA	1994	2004		X		177	P	el folder contiene informacion de calculos y determinacion de los puntos utilizados
208	831.1.1	RED GEODESICA (3D,H,V)	611	FOTOCENTRAL DE PEREIRA 1: 2000 1994 / 96 (IGAC)	INCORPORADO	16/03/1994	DOCUMENTACION GEODÉSICA	2/2	RISARALDA	PEREIRA	1994	2004		X		189	P	el folder contiene informacion de calculos y determinacion de los puntos utilizados
209	831.1.1	RED GEODESICA (3D,H,V)	612	FOTOCENTRAL DE PASTO 1: 2000 1996 (IGAC)	INCORPORADO	21/03/1996	DOCUMENTACION GEODÉSICA	1/2	NARIÑO	PASTO	1996	2004		X		200	P	el folder contiene informacion de calculos y determinacion de los puntos utilizados
210	831.1.1	RED GEODESICA (3D,H,V)	612	FOTOCENTRAL DE PASTO 1: 2000 1996 (IGAC)	INCORPORADO	21/03/1996	DOCUMENTACION GEODÉSICA	2/2	NARIÑO	PASTO	1996	2004		X		151	P	el folder contiene informacion de calculos y determinacion de los puntos utilizados
211	831.1.1	RED GEODESICA (3D,H,V)	613	INTERVENTORIA FOTOCENTRAL DE IBAGUE 1994	INCORPORADO	17/04/1995	DOCUMENTACION GEODÉSICA	1	TOLIMA	IBAGUE	1994	2004		X		82	P	el folder contiene informacion de calculos y determinacion de los puntos utilizados
212	831.1.1	RED GEODESICA (3D,H,V)	614	FOTOCENTRAL CAMPO HERMOSO PAEZ 1996 (IGAC)	INCORPORADO	23/07/1996	DOCUMENTACION GEODÉSICA	1	BOYACÁ	CAMPOHERMOSO	1996	2004		X		48	P	el folder contiene informacion de calculos y determinacion de los puntos utilizados
213	831.1.1	RED GEODESICA (3D,H,V)	615	FOTOCENTRAL DE SANTA ROSA DE CABAL 1996 (IGAC)	INCORPORADO	01/03/1996	DOCUMENTACION GEODÉSICA	1	RISARALDA	SANTA ROSA DE CABAL	1996	2004		X		85	P	el presente informe tiene como fin dar a conocer el calculo de los puntos
214	831.1.1	RED GEODESICA (3D,H,V)	616	DETERMINACION DE PUNTOS ALVARADO (IGAC)	INCORPORADO	30/11/1993	DOCUMENTACION GEODÉSICA	1	TOLIMA	ALVARADO	1994	2004		X		129	P	el folder contiene informacion de calculos y determinacion de los puntos utilizados
215	831.1.1	RED GEODESICA (3D,H,V)	617	INTERVENTORIA FOTOCENTRAL DE ARMENIA 1:2.000 1996 (FAL)	INCORPORADO	01/04/1995	DOCUMENTACION GEODÉSICA	1	QUINDIO	ARMENIA	1995	2004		X		103	P	el presente informe contiene los calculos correspondientes a la determinacion de
216	831.1.1	RED GEODESICA (3D,H,V)	618	FOTOCENTRAL PLANO DE VILLAVICENCIO 1994 (IGAC) DOS	INCORPORADO	02/11/1994	DOCUMENTACION GEODÉSICA	1/3	META	VILLAVICENCIO	1994	2004		X		73	P	el proyecto fue realizado por la empresa FAL LTDA en el folder podemos
217	831.1.1	RED GEODESICA (3D,H,V)	618	FOTOCENTRAL PLANO DE VILLAVICENCIO 1994 (IGAC) DOS	INCORPORADO	02/11/1994	DOCUMENTACION GEODÉSICA	2/3	META	VILLAVICENCIO	1994	2004		X		188	P	el proyecto fue realizado por la empresa FAL LTDA en el folder podemos
218	831.1.1	RED GEODESICA (3D,H,V)	618	FOTOCENTRAL PLANO DE VILLAVICENCIO 1994 (IGAC) DOS	INCORPORADO	02/11/1994	DOCUMENTACION GEODÉSICA	3/3	META	VILLAVICENCIO	1994	2004		X		135	P	el proyecto fue realizado por la empresa FAL LTDA en el folder podemos
219	831.1.1	RED GEODESICA (3D,H,V)	619	FOTOCENTRAL SANTA HELENA DEL OPON 1996 (IGAC)	INCORPORADO	12/03/1996	DOCUMENTACION GEODÉSICA	1	SANTANDER	SANTA HELENA DEL OPÓN	1996	2004		X		107	P	el folder contiene informacion de calculos y determinacion de los puntos utilizados
220	831.1.1	RED GEODESICA (3D,H,V)	621	FOTOCENTRAL RECETOR 1996 (IGAC)	INCORPORADO	18/03/1996	DOCUMENTACION GEODÉSICA	1/2	CASANARE	RECETOR	1996	2006		X		180	P	el folder contiene informacion de calculos y determinacion de los puntos utilizados
221	831.1.1	RED GEODESICA (3D,H,V)	621	FOTOCENTRAL RECETOR 1996 (IGAC)	INCORPORADO	18/03/1996	DOCUMENTACION GEODÉSICA	2/2	CASANARE	RECETOR	1996	2006		X		41	P	el folder contiene informacion de calculos y determinacion de los puntos utilizados
222	831.1.1	RED GEODESICA (3D,H,V)	622	GLACIOLOGIA SANTA ISABEL 1994 (IGAC)	INCORPORADO	03/03/1994	DOCUMENTACION GEODÉSICA	1	INTERDEPARTAMENTAL		1994	2004		X		19	P	el folder contiene informacion de calculos y determinacion de los puntos utilizados

		INVENTARIO ÚNICO DOCUMENTAL GESTIÓN DOCUMENTAL											PARA USO EXCLUSIVO DEL ARCHIVO CENTRAL						
Oficina Productora:		GIT GEODESIA											Código Oficina:		3010				
No. ORDEN	CÓDIGO	SERIE O SUBSERIE	ASUNTO							FECHAS EXTREMAS		UNIDAD DE CONSERVACIÓN			CANT. FOLIOS	SOPORTE	INTRODUCCIÓN	OBSERVACIONES	
			IDENTIFICADOR	NOMBRE	PALABRAS CLAVES	REVISIÓN	UBICACIÓN	CANT. CARP.	DEPARTAMENTO	MUNICIPIO	INICIAL	FINAL	CAJAS	CARP.					TOMOS
223	831.1.1	RED GEODESICA (3D,H,V)	623	DENSIFICACION RED CAQUETA META 1996 (IGAC)	INCORPORADO	01/03/1996	DOCUMENTACION GEODÉSICA	1/2	CAQUETÁ	INTERMUNICIPAL	1996	2004		X		180	P	el folder contiene informacion de calculos v determinacion de los puntos utilizados	NO SE PUEDE ABRIR EL PDF
224	831.1.1	RED GEODESICA (3D,H,V)	623	DENSIFICACION RED CAQUETA META 1996 (IGAC)	INCORPORADO	01/03/1996	DOCUMENTACION GEODÉSICA	2/2	CAQUETÁ	INTERMUNICIPAL	1996	2004		X		51	P	el folder contiene informacion de calculos v determinacion de los puntos utilizados	NO SE PUEDE ABRIR EL PDF
225	831.1.1	RED GEODESICA (3D,H,V)	624	CHEQUEO DE TRABAJO GPS GUAMUÉZ 1997	INCORPORADO	22/07/1997	DOCUMENTACION GEODÉSICA	1	PUTUMAYO	GUAMUÉZ	1997	2004		X		32	P	el folder contiene informacion tecnica calculo de puntos v revisiones de el folder contiene informacion de calculos v determinacion de los puntos utilizados	
226	831.1.1	RED GEODESICA (3D,H,V)	625	TOCANCIPA-ROSA-PAIME PUNTOS GPS INCORA SIBATE-TOCANCIPA-ROSA-PAIME 1997	INCORPORADO	09/09/1996	DOCUMENTACION GEODÉSICA	1	CUNDINAMARCA	SIBATE-TOCANCIPA-ROSA-PAIME	1996	2004		X		37	P	el folder contiene informacion de calculos v determinacion de los puntos utilizados	NO SE PUEDE ABRIR EL PDF
227	831.1.1	RED GEODESICA (3D,H,V)	626	POLICIA METROPOLITANA DE BOGOTÁ CAN 1996 (IGAC)	INCORPORADO	15/05/1996	DOCUMENTACION GEODÉSICA	1	CUNDINAMARCA	BOGOTÁ	1996	2004		X		25	P	v determinacion de el punto q.p.s	
228	831.1.1	RED GEODESICA (3D,H,V)	627	INTERVENTORIA FOTOCONTROL RIO BLANCO 1 : 25000 1996 (SGT)	INCORPORADO	10/09/1996	DOCUMENTACION GEODÉSICA	1	TOLIMA	RIOBLANCO	1996	2004		X		192	P	el folder contiene informacion de calculos v determinacion de los puntos utilizados	NO SE PUEDE ABRIR EL PDF
229	831.1.1	RED GEODESICA (3D,H,V)	628	DENSIFICACION VALLE DEL CAUCA 1997 (IGAC)	INCORPORADO	27/09/2006	DOCUMENTACION GEODÉSICA	1/2	VALLE DEL CAUCA	INTERMUNICIPAL	1996	2005		X		188	P	el proyecto contiene la informacion de una red geodesica municipal la cual	
230	831.1.1	RED GEODESICA (3D,H,V)	628	DENSIFICACION VALLE DEL CAUCA 1997 (IGAC)	INCORPORADO	27/09/2006	DOCUMENTACION GEODÉSICA	2/2	VALLE DEL CAUCA	INTERMUNICIPAL	1996	2005		X		136	P	el proyecto contiene la informacion de una red geodesica municipal la cual	NO POSE SOPORTE DIGITAL
231	831.5	FRONTERAS	629	FRONTERA COLOMBO-VENEZOLANA RIO ORINOCO 1998	INCORPORADO	24/05/1997	DOCUMENTACION GEODÉSICA	1	INTERNACIONAL		1991	2006		X		103	P	el proyecto fue desarrollado en la frontera entre colombia v venezuela sobre el Rio	
232	831.1.1	RED GEODESICA (3D,H,V)	630	FOTOCONTROL MAICAO 1997 (IGAC)	INCORPORADO	10/11/1997	DOCUMENTACION GEODÉSICA	1/2	GUAJIRA	MAICAO	1995	2004		X		180	P	el presente informe tiene como fin dar a conocer el calculo de los puntos	
233	831.1.1	RED GEODESICA (3D,H,V)	630	FOTOCONTROL MAICAO 1997 (IGAC)	INCORPORADO	10/11/1997	DOCUMENTACION GEODÉSICA	2/2	GUAJIRA	MAICAO	1995	2004		X		30	P	el presente informe tiene como fin dar a conocer el calculo de los puntos	
234	831.1.1	RED GEODESICA (3D,H,V)	631	FOTOCONTROL MALAMBO 1997 (IGAC)	INCORPORADO	13/10/1997	DOCUMENTACION GEODÉSICA	1	ATLÁNTICO	MALAMBO	1997	2004		X		96	P	el presente informe tiene como fin el de hacerle conocer el estado actual de la	
235	831.1.1	RED GEODESICA (3D,H,V)	632	FOTOCONTROL SABANALARGA 1997 (IGAC)	INCORPORADO	30/10/1997	DOCUMENTACION GEODÉSICA	1	ATLÁNTICO	SABANALARGA	1997	2004		X		67	P	el presente informe tiene como fin el de hacerle conocer el estado actual de la	
236	831.5	FRONTERAS	633	FRONTERA COLOMBO-BRASIL 1997 - HITO H-1997-2	INCORPORADO	19/09/1997	DOCUMENTACION GEODÉSICA	1	INTERNACIONAL		1997	2004		X		37	P	el presente informe contiene los resultados de los calculos de las	
237	831.1.1	RED GEODESICA (3D,H,V)	635	NORTH WEST- INTERCAMBIO TECNOLÓGICO 1996 (IGAC)	INCORPORADO	22/11/1997	DOCUMENTACION GEODÉSICA	1	INTERDEPARTAMENTAL		1997	2004		X		28	P	el presente informe tiene como fin el de hacerle conocer el estado actual de la	
238			636	ACTUALIZACION CATASTRO DISTRITAL 1996															No se encuentra el documento físico
239	831.1.1	RED GEODESICA (3D,H,V)	637	INTERVENTORIA FOTOCONTROL VALLEDUPAR (GEOSISTEMAS)	INCORPORADO	20/01/1997	DOCUMENTACION GEODÉSICA	1	CESAR	VALLEDUPAR	1997	2004		X		21	P	el folder contiene informacion de calculos v determinacion de los puntos utilizados	
240	831.1	SISTEMA NACIONAL DE REFERENCIA	638	FOTONTRIL MCOCA 1996 (C.E.A LTDA)	INCORPORADO	01/02/1997	DOCUMENTACION GEODÉSICA	1	PUTUMAYO	MCOCA	1997	2004		X		41	P	el proyecto no tiene informacion suficiente, solamente contiene una serie	
241	831.1	SISTEMA NACIONAL DE REFERENCIA	639	INTERVENTORIA FOTOCONTROL PLANO DIGITAL ARAUCA 1:2000	INCORPORADO	17/02/1997	DOCUMENTACION GEODÉSICA	1	ARAUCA	ARAUCA	1997	2004		X		30	P	el folder contiene informacion de calculos v determinacion de los puntos utilizados	
242	831.1	SISTEMA NACIONAL DE REFERENCIA	640	FOTOCONTROL POLO NUEVO ATLANTICO 1997 (IGAC)	INCORPORADO	05/03/1997	DOCUMENTACION GEODÉSICA	1	ATLÁNTICO	POLONUEVO	1997	2004		X		28	P	el folder contiene informacion de calculos v determinacion de los puntos utilizados	
243	831.1.1	RED GEODESICA (3D,H,V)	641	INTERVENTORIA FOTOCONTROL MONTERIA (FAL) 1997	INCORPORADO	28/04/1997	DOCUMENTACION GEODÉSICA	1	CÓRDOBA	MONTERÍA	1997	2004		X		217	P	el folder contiene informacion de calculos v determinacion de los puntos utilizados	pdf en mala calidad
244	831.1.1	RED GEODESICA (3D,H,V)	642	INTERVENTORIA FOTOCONTROL UBATE (GEA LTDA) 1997	INCORPORADO	28/02/1997	DOCUMENTACION GEODÉSICA	1	CUNDINAMARCA	UBATÉ	1997	2004		X		38	P	el folder contiene informacion relacionada con una red geodesica	
245	831.1	SISTEMA NACIONAL DE REFERENCIA	643	INTERVENTORIA FOTOCONTROL TUNJA (GEOCAT) 1997	INCORPORADO	13/02/1997	DOCUMENTACION GEODÉSICA	1	BOYACÁ	TUNJA	1997	2004		X		14	P	el folder contiene informacion de calculos v determinacion de los puntos utilizados	
246	831.5	FRONTERAS	644	FRONTERA COLOMBO PERUANA LINEA YAGUAS-ATACUARI 1994	INCORPORADO	22/11/1994	DOCUMENTACION GEODÉSICA	1	INTERNACIONAL		2006	1994		X		49	P	el proyecto contiene informacion de los puntos tomado en la frontera colombo-	
247			645	FRONTERA ECUATORIANA.															No se encuentra el documento físico
248	831.1.1	RED GEODESICA (3D,H,V)	646	BATIMETRIA RIO ARAUCA 1997 (IGAC)	INCORPORADO	02/12/1997	DOCUMENTACION GEODÉSICA	1	INTERDEPARTAMENTAL		1997	2004		X		122	P	el presente informe tiene como fin el de hacerle conocer el estado actual de la	
249	831.1.1	RED GEODESICA (3D,H,V)	647	REVISIÓN DE PUNTOS GEODÉSICOS DE BUENAVENTURA PROYECTO AAA GPS-AT005	INCORPORADO	19/04/1998	DOCUMENTACION GEODÉSICA	1	VALLE DEL CAUCA	BUENAVENTURA	1998	2008		X		45	P	el folder contiene informacion acerca del informe que tiene como fin dar a conocer	
250	831.1	SISTEMA NACIONAL DE REFERENCIA	648	1998 - DENSIFICACION DE INTERVENTORIA FOTOCONTROL QUIBDO 1996 (DIGICART)	INCORPORADO	29/07/1997	DOCUMENTACION GEODÉSICA	1	INTERDEPARTAMENTAL		1997	2004		X		123	P	el presente informe tiene con fin el de dar a conocer el calculo de los puntos	
251	831.1	SISTEMA NACIONAL DE REFERENCIA	649	INTERVENTORIA FOTOCONTROL QUIBDO 1996 (DIGICART)	INCORPORADO	05/03/1997	DOCUMENTACION GEODÉSICA	1	CHOCÓ	QUIBÓ	1997	2004		X		37	P	el folder contiene informacion de calculos v determinacion de los puntos utilizados	
252			650	FOTOCONTROL NEIVA .															No se encuentra el documento físico
253	831.1.1	RED GEODESICA (3D,H,V)	651	INTERVENTORIA FOTOCONTROL YOPAL 1996 (GEOVIAL)	INCORPORADO	24/01/1996	DOCUMENTACION GEODÉSICA	1	CASANARE	YOPAL	1996	2004		X		41	P	el folder contiene informacion de calculos v determinacion de los puntos utilizados	
254			652	ACTUALIZACION CATASTRO DISTRITAL 1996															No se encuentra el documento físico
255	831.1.1	RED GEODESICA (3D,H,V)	653	MONUMENTACION COLOMBIA INSULAR 1998 (IGAC)	INCORPORADO	17/12/1997	DOCUMENTACION GEODÉSICA	1	INTERDEPARTAMENTAL		1997	2004		X		135	P	el folder contiene informacion acerca del informe que tiene como fin dar a conocer	
256	831.1.1	RED GEODESICA (3D,H,V)	654	NIVELACION SAN ANDRÉS 1998 (IGAC)	INCORPORADO	17/12/1997	DOCUMENTACION GEODÉSICA	1	SAN ANDRÉS Y PROVIDENCIA	SAN ANDRÉS	1997	2004		X		70	P	el folder contiene informacion acerca del informe que tiene como fin dar a conocer	
257	831.1.1	RED GEODESICA (3D,H,V)	655	CONTROL DE IMAGEN RADAR GARZÓN 1997 (IGAC)	INCORPORADO	07/06/1996	DOCUMENTACION GEODÉSICA	1/3	HUILA	GARZÓN	1997	2004		X		222	P	el folder contiene informacion de calculos v determinacion de los puntos utilizados	Tiene mas de 200 folios
258	831.1.1	RED GEODESICA (3D,H,V)	655	CONTROL DE IMAGEN RADAR GARZÓN 1997 (IGAC)	INCORPORADO	07/06/1996	DOCUMENTACION GEODÉSICA	2/3	HUILA	GARZÓN	1997	2004		X		72	P	el folder contiene informacion de calculos v determinacion de los puntos utilizados	
259	831.1.1	RED GEODESICA (3D,H,V)	655	CONTROL DE IMAGEN RADAR GARZÓN 1997 (IGAC)	INCORPORADO	07/06/1996	DOCUMENTACION GEODÉSICA	3/3	HUILA	GARZÓN	1997	2004		X		176	P	el folder contiene informacion de calculos v determinacion de los puntos utilizados	



INVENTARIO ÚNICO DOCUMENTAL
GESTIÓN DOCUMENTAL

PARA USO EXCLUSIVO DEL ARCHIVO CENTRAL

Registro de entrada (fecha)

Oficina Productora:		GIT GEODESIA										Código Oficina:				3010					
No. ORDEN	CÓDIGO	SERIE O SUBSERIE	ASUNTO							FECHAS EXTREMAS		UNIDAD DE CONSERVACIÓN			CANT. FOLIOS	SOPORTE	INTRODUCCIÓN	OBSERVACIONES			
			IDENTIFICADOR	NOMBRE	PALABRAS CLAVES	REVISIÓN	UBICACIÓN	CANT. CARP.	DEPARTAMENTO	MUNICIPIO	INICIAL	FINAL	CAJAS	CARP.					TOMOS	OTRO	
260	831.5	FRONTERAS	656	FRONTERA COLOMBO-VENEZOLANA SERRANIA DEL	INCORPORADO		13/12/1995	DOCUMENTACION GEODÉSICA	1	INTERNACIONAL		1995	2004		X			18	P	el folder contiene informacion de calculos v determinacion de los puntos utilizados	
261	831.1.1	RED GEODESICA (3D,H,V)	657	INTERVENTORIA FOTOCONTROL ZIAPAQUIRÁ 1997 (SADEC)	INCORPORADO		15/05/1997	DOCUMENTACION GEODÉSICA	1	CUNDINAMARCA	ZIAPAQUIRÁ	1997	2004		X			110	P	el folder contiene informacion acerca del informe que tiene como fin dar a conocer	
262	831.1.1	RED GEODESICA (3D,H,V)	658	FOTOCONTROL LABATECA HERRAN Y SU REDETERMINACION	INCORPORADO		01/08/1997	DOCUMENTACION GEODÉSICA	1/3	NORTE DE SANTANDER	LABATECA HERRÁN	1997	2008		X			242	P	el folder contiene informacion de calculos v determinacion de los puntos utilizados	Tiene mas de 200 folios
263	831.1.1	RED GEODESICA (3D,H,V)	658	FOTOCONTROL LABATECA HERRAN Y SU REDETERMINACION	INCORPORADO		01/08/1997	DOCUMENTACION GEODÉSICA	2/3	NORTE DE SANTANDER	LABATECA HERRÁN	1997	2008		X			98	P	el folder contiene informacion de calculos v determinacion de los puntos utilizados	
264	831.1.1	RED GEODESICA (3D,H,V)	658	FOTOCONTROL LABATECA HERRAN Y SU REDETERMINACION	INCORPORADO		01/08/1997	DOCUMENTACION GEODÉSICA	3/3	NORTE DE SANTANDER	LABATECA HERRÁN	1997	2008		X			48	P	el folder contiene informacion de calculos v determinacion de los puntos utilizados	
265	831.1.1	RED GEODESICA (3D,H,V)	659	PROYECTO TULLUA (GPS-V2) 1997 (IGAC)	INCORPORADO		02/06/1997	DOCUMENTACION GEODÉSICA	1	VALLE DEL CAUCA	TULLUA	1997	2008		X			73	P	el proyecto tiene como fin dar a conocer el recalcu de los puntos pertenecientes al	
266	831.1.1	RED GEODESICA (3D,H,V)	660	DETERMINACION COVENAS 1997 (IGAC)	INCORPORADO		16/12/1997	DOCUMENTACION GEODÉSICA	1	SUCRE	COVENAS	1997	2004		X			23	P	el folder contiene informacion acerca del informe que tiene como fin dar a conocer	
267	831.1.1	RED GEODESICA (3D,H,V)	661	DETERMINACION GPS FUERZA AEREA (CASA MELGAR) 1997	INCORPORADO		29/12/1997	DOCUMENTACION GEODÉSICA	1	TOLIMA	MELGAR	1997	2004		X			24	P	el folder contiene informacion acerca del informe que tiene como fin dar a conocer	
268	831.1.1	RED GEODESICA (3D,H,V)	662	FOTOCONTROL SAN JACINTO 1997 (IGAC)	INCORPORADO		15/12/1997	DOCUMENTACION GEODÉSICA	1	BOLÍVAR	SAN JACINTO	1997	2004		X			77	P	el folder contiene informacion acerca del informe que tiene como fin dar a conocer	
269	831.1.1	RED GEODESICA (3D,H,V)	663	FOTOCONTROL CARMEN DE BOLIVAR 1997 (IGAC)	INCORPORADO		11/12/1997	DOCUMENTACION GEODÉSICA	1	BOLÍVAR	CARMEN DE BOLIVAR	1990	2004		X			87	P	el folder contiene informacion acerca del informe que tiene como fin dar a conocer	
270	831.1.1	RED GEODESICA (3D,H,V)	664	FOTOCONTROL CIENAGA MAGDALENA 1997 (IGAC)	INCORPORADO		27/11/1997	DOCUMENTACION GEODÉSICA	1	MAGDALENA	CIENAGA	1997	2004		X			70	P	el folder contiene informacion acerca del informe que tiene como fin dar a conocer	
271	831.1.1	RED GEODESICA (3D,H,V)	665	FOTOCONTROL CINEMATICO NORTH WEST REGIONAL ANDINA	INCORPORADO		27/02/1997	DOCUMENTACION GEODÉSICA	1	INTERDEPARTAMENTAL		1997	2004		X			42	P	el folder contiene informacion de calculos v determinacion de los puntos utilizados	
272	831.1.1	RED GEODESICA (3D,H,V)	666	DETERMINACION DE PUNTOS TOPOGRAFICOS IGAC- C-T-1470- C-	INCORPORADO		21/06/2001	DOCUMENTACION GEODÉSICA	1	CUNDINAMARCA	BOGOTÁ	1996	2004		X			31	P	el informe contiene informacion de la determinacion de los puntos topografico	
273	831.1.1	RED GEODESICA (3D,H,V)	667	FOTOCONTROL CINEMATICO NORTH WEST ZONA SUR 1997	INCORPORADO		01/04/1997	DOCUMENTACION GEODÉSICA	1	INTERDEPARTAMENTAL		1996	2004		X			84	P	el folder contiene informacion de calculos v determinacion de los puntos utilizados	
274	831.1.1	RED GEODESICA (3D,H,V)	668	FOTOCONTROL CINEMATICO BLOQUES 2 Y 3 REGIONAL	INCORPORADO		13/03/1997	DOCUMENTACION GEODÉSICA	1	INTERDEPARTAMENTAL		1994	2004		X			80	P	el folder contiene informacion de calculos v determinacion de los puntos utilizados	
275	831.1.1	RED GEODESICA (3D,H,V)	669	PROYECTO DAMA SANTA MARIA DEL LAGO 1997 (IGAC)	INCORPORADO		09/12/1996	DOCUMENTACION GEODÉSICA	1	CUNDINAMARCA	BOGOTÁ	1996	2004		X			17	P	el folder contiene informacion de calculos v determinacion de los puntos utilizados	
276	831.1.1	RED GEODESICA (3D,H,V)	670	REDETERMINACION CO-T 670 (SAZ-GPS-C0001) 1997 (IGAC)	INCORPORADO		29/05/1997	DOCUMENTACION GEODÉSICA	1	CAQUETÁ	FLORENCIA	1996	2004		X			33	P	el folder contiene informacion acerca del informe que tiene como fin dar a conocer	
277	831.1.1	RED GEODESICA (3D,H,V)	671	TITULACION PRESIDENCIAL CARTAGENA DEL CHAIRA (UTM)	INCORPORADO		03/02/1996	DOCUMENTACION GEODÉSICA	1	CAQUETÁ	CARTAGENA DEL CHAIRÁ	1996	2004		X			13	P	el folder contiene informacion de calculos v determinacion de los puntos utilizados	
278	831.1.1	RED GEODESICA (3D,H,V)	672	URBANIZACION SANTA CATALINA 1997 (IGAC)	INCORPORADO		03/03/1999	DOCUMENTACION GEODÉSICA	1	CUNDINAMARCA	BOGOTÁ	1996	2004		X			69	P	el folder contiene informacion acerca del informe que tiene como fin dar a conocer	
279	831.1.1	RED GEODESICA (3D,H,V)	673	DENSIFICACION COSTA ATLANTICA (RIOHACHA, SANTA MARTHA, REGIONAL ORINOQUIA GPS TAME 1997 (IGAC)	INCORPORADO		01/05/1997	DOCUMENTACION GEODÉSICA	1	GUAJIRA - CESAR - MAGDALENA	INTERMUNICIPAL	1997	2004		X			102	P	el folder contiene informacion acerca del informe que tiene como fin dar a conocer	
280	831.1.1	RED GEODESICA (3D,H,V)	674	DENSIFICACION COSTA ATLANTICA (RIOHACHA, SANTA MARTHA, REGIONAL ORINOQUIA GPS TAME 1997 (IGAC)	INCORPORADO		06/06/1997	DOCUMENTACION GEODÉSICA	1	ARAUCA	TAME	1997	2004		X			36	P	el folder contiene informacion acerca del informe que tiene como fin dar a conocer	
281	831.1.1	RED GEODESICA (3D,H,V)	675	DENSIFICACION COSTA ATLANTICA (RIOHACHA, SANTA MARTHA, REGIONAL ORINOQUIA GPS TAME 1997 (IGAC)	INCORPORADO		06/04/1995	DOCUMENTACION GEODÉSICA	1	GUAJIRA - MAGDALENA	RIOHACHA-SANTA MARTA	1995	2004		X			124	P	el folder contiene informacion acerca del informe que tiene como fin dar a conocer	
282	831.1.1	RED GEODESICA (3D,H,V)	676	URBANIZACION LA PALMERA 1996 (IGAC)	INCORPORADO		12/04/1996	DOCUMENTACION GEODÉSICA	1	CUNDINAMARCA	BOGOTÁ	1995	2004		X			45	P	el folder contiene informacion de calculos v determinacion de los puntos utilizados	
283	831.1.1	RED GEODESICA (3D,H,V)	677	PRECISION PLANO SANTA MARTA Esc. 1-2000 DENSIFICACION COSTA	INCORPORADO		16/12/1994	DOCUMENTACION GEODÉSICA	1	MAGDALENA	SANTA MARTA	1994	2004		X			135	P	el folder contiene informacion de calculos v determinacion de los puntos utilizados	
284	831.1.1	RED GEODESICA (3D,H,V)	678	DENSIFICACION AMAZONIA 1997 (IGAC)	INCORPORADO		06/08/1997	DOCUMENTACION GEODÉSICA	1	AMAZONAS	INTERMUNICIPAL	1997	2004		X			101	P	el folder contiene informacion de calculos v determinacion de los puntos utilizados	
285	831.1.1	RED GEODESICA (3D,H,V)	679	INTERVENTORIA LA SALINA - SACAMA - TAMARA 1996	INCORPORADO		24/02/1997	DOCUMENTACION GEODÉSICA	1	CASANARE	LA SALINA-SACAMA-TAMARA	1997	2004		X			185	P	el folder contiene informacion de calculos v determinacion de los puntos utilizados	NO POSE SOPORTE DIGITAL
286	831.1.1	RED GEODESICA (3D,H,V)	680	FOTOCONTROL CAQUETA PUTUMAYO 1995 (IGAC)	INCORPORADO		08/04/1995	DOCUMENTACION GEODÉSICA	1	CAQUETÁ	PUTUMAYO	1994	2004		X			89	P	el folder contiene informacion de calculos v determinacion de los puntos utilizados	
287	831.1.1	RED GEODESICA (3D,H,V)	681	INTERVENTORIA FOTOCONTROL TUMACO (FAL) 1997/98	INCORPORADO		02/02/1998	DOCUMENTACION GEODÉSICA	1	NARIÑO	TUMACO	1998	2004		X			38	P	el folder contiene informacion acerca del informe que tiene como fin dar a conocer	
288	831.1.1	RED GEODESICA (3D,H,V)	682	DETERMINACION BUENAVISTA 872 VILLAVICENCIO 1998 (IGAC) (3	INCORPORADO		03/02/1998	DOCUMENTACION GEODÉSICA	1/3	META	VILLAVICENCIO	1998	2004		X			92	P	el folder contiene informacion acerca del informe que tiene como fin dar a conocer	
289	831.1.1	RED GEODESICA (3D,H,V)	682	DETERMINACION BUENAVISTA 872 VILLAVICENCIO 1998 (IGAC) (3	INCORPORADO		03/02/1998	DOCUMENTACION GEODÉSICA	2/3	META	VILLAVICENCIO	1998	2004		X			97	P	el folder contiene informacion acerca del informe que tiene como fin dar a conocer	
290	831.1.1	RED GEODESICA (3D,H,V)	682	DETERMINACION BUENAVISTA 872 VILLAVICENCIO 1998 (IGAC) (3	INCORPORADO		03/02/1998	DOCUMENTACION GEODÉSICA	3/3	META	VILLAVICENCIO	1998	2004		X			75	P	el folder contiene informacion acerca del informe que tiene como fin dar a conocer	
291	831.1.1	RED GEODESICA (3D,H,V)	683	INTERVENTORIA FOTOCONTROL PALERMO 1998 (FAL LTDA)	INCORPORADO		26/01/1998	DOCUMENTACION GEODÉSICA	1	HUILA	PALERMO	1998	2004		X			58	P	el folder contiene informacion acerca del informe que tiene como fin dar a conocer	
292	831.1.1	RED GEODESICA (3D,H,V)	684	INTERVENTORIA FOTOCONTROL FUSAGASUGA 1997 (INGETRICA)	INCORPORADO		16/01/1997	DOCUMENTACION GEODÉSICA	1	CUNDINAMARCA	FUSAGASUGÁ	1997	2004		X			67	P	el folder contiene informacion de calculos v determinacion de los puntos utilizados	
293	831.1.1	RED GEODESICA (3D,H,V)	685	INTERVENTORIA FOTOCONTROL SOGAMOSO 1995 (CEA LTDA)	INCORPORADO		01/03/1996	DOCUMENTACION GEODÉSICA	1	BOYACÁ	SOGAMOSO	1995	2004		X			263	P	el folder contiene informacion acerca del informe que tiene como fin dar a conocer	Tiene mas de 200 folios
294	831.1.1	RED GEODESICA (3D,H,V)	686	INTERVENTORIA PROYECTO MONTAÑITA 1997 (SADEC S.A)	INCORPORADO		02/03/1997	DOCUMENTACION GEODÉSICA	1	CAQUETÁ	MONTAÑITA	1997	2004		X			52	P	el folder contiene informacion de calculos v determinacion de los puntos utilizados	
295	831.1.1	RED GEODESICA (3D,H,V)	687	PROYECTO FAC ANTIOQUIA 1998	INCORPORADO		06/03/1998	DOCUMENTACION GEODÉSICA	1	ARAUCA	INTERMUNICIPAL	1998	2008		X			51	P	el folder contiene informacion de calculos v determinacion de los puntos utilizados	
296	831.1.1	RED GEODESICA (3D,H,V)	688	INTERVENTORIA FOTOCONTROL CARTAGO 1998 (FAL LTDA)	INCORPORADO		01/02/1998	DOCUMENTACION GEODÉSICA	1	INTERDEPARTAMENTAL		1998	2004		X			53	P	el folder contiene informacion acerca del informe que tiene como fin dar a conocer	



INVENTARIO ÚNICO DOCUMENTAL
GESTIÓN DOCUMENTAL

PARA USO EXCLUSIVO DEL ARCHIVO CENTRAL

Registro de entrada (fecha)

Oficina Productora:		GIT GEODESIA										Código Oficina:				3010				
No. ORDEN	CÓDIGO	SERIE O SUBSERIE	ASUNTO							FECHAS EXTREMAS		UNIDAD DE CONSERVACIÓN			CANT. FOLIOS	SOPORTE	INTRODUCCIÓN	OBSERVACIONES		
			IDENTIFICADOR	NOMBRE	PALABRAS CLAVES	REVISIÓN	UBICACIÓN	CANT. CARP.	DEPARTAMENTO	MUNICIPIO	INICIAL	FINAL	CAJAS	CARP.					TOMOS	OTRO
297	831.1.1	RED GEODESICA (3D,H,V)	689	CALCULO DEL PUNTO MONSERRATE TG 13 (IGAC)	INCORPORADO		13/03/1998	DOCUMENTACION GEODÉSICA	1	CUNDINAMARCA	BOGOTÁ	1997	2004	X			40	P	el folder contiene informacion de calculos v determinacion de los puntos utilizados	
298	831.1.1	RED GEODESICA (3D,H,V)	690	INTERVENTORIA EPM-BASE CARTOGRAFICA VALLE DE ABURRÁ	INCORPORADO		05/05/1998	DOCUMENTACION GEODÉSICA	1/9	ANTIOQUIA	VALLE DE ABURRÁ	1998	2004	X			294	P	el folder contiene informacion acerca del informe que tiene como fin dar a conocer	Tiene mas de 200 folios
299	831.1.1	RED GEODESICA (3D,H,V)	690	INTERVENTORIA EPM-BASE CARTOGRAFICA VALLE DE ABURRÁ	INCORPORADO		05/05/1998	DOCUMENTACION GEODÉSICA	2/9	ANTIOQUIA	VALLE DE ABURRÁ	1998	2004	X			360	P	el folder contiene informacion acerca del informe que tiene como fin dar a conocer	Tiene mas de 200 folios
300	831.1.1	RED GEODESICA (3D,H,V)	690	INTERVENTORIA EPM-BASE CARTOGRAFICA VALLE DE ABURRÁ	INCORPORADO		05/05/1998	DOCUMENTACION GEODÉSICA	3/9	ANTIOQUIA	VALLE DE ABURRÁ	1998	2004	X			90	P	el folder contiene informacion acerca del informe que tiene como fin dar a conocer	
301	831.1.1	RED GEODESICA (3D,H,V)	690	INTERVENTORIA EPM-BASE CARTOGRAFICA VALLE DE ABURRÁ	INCORPORADO		05/05/1998	DOCUMENTACION GEODÉSICA	4/9	ANTIOQUIA	VALLE DE ABURRÁ	1998	2004	X			284	P	el folder contiene informacion acerca del informe que tiene como fin dar a conocer	Tiene mas de 200 folios
302	831.1.1	RED GEODESICA (3D,H,V)	690	INTERVENTORIA EPM-BASE CARTOGRAFICA VALLE DE ABURRÁ	INCORPORADO		05/05/1998	DOCUMENTACION GEODÉSICA	5/9	ANTIOQUIA	VALLE DE ABURRÁ	1998	2004	X			81	P	el folder contiene informacion acerca del informe que tiene como fin dar a conocer	
303	831.1.1	RED GEODESICA (3D,H,V)	690	INTERVENTORIA EPM-BASE CARTOGRAFICA VALLE DE ABURRÁ	INCORPORADO		05/05/1998	DOCUMENTACION GEODÉSICA	6/9	ANTIOQUIA	VALLE DE ABURRÁ	1998	2004	X			121	P	el folder contiene informacion acerca del informe que tiene como fin dar a conocer	
304	831.1.1	RED GEODESICA (3D,H,V)	690	INTERVENTORIA EPM-BASE CARTOGRAFICA VALLE DE ABURRÁ	INCORPORADO		05/05/1998	DOCUMENTACION GEODÉSICA	7/9	ANTIOQUIA	VALLE DE ABURRÁ	1998	2004	X			136	P	el folder contiene informacion acerca del informe que tiene como fin dar a conocer	
305	831.1.1	RED GEODESICA (3D,H,V)	690	INTERVENTORIA EPM-BASE CARTOGRAFICA VALLE DE ABURRÁ	INCORPORADO		05/05/1998	DOCUMENTACION GEODÉSICA	8/9	ANTIOQUIA	VALLE DE ABURRÁ	1998	2004	X			122	P	el folder contiene informacion acerca del informe que tiene como fin dar a conocer	
306	831.1.1	RED GEODESICA (3D,H,V)	690	INTERVENTORIA EPM-BASE CARTOGRAFICA VALLE DE ABURRÁ	INCORPORADO		05/05/1998	DOCUMENTACION GEODÉSICA	9/9	ANTIOQUIA	VALLE DE ABURRÁ	1998	2004	X			151	P	el folder contiene informacion acerca del informe que tiene como fin dar a conocer	
307	831.1.1	RED GEODESICA (3D,H,V)	691	DENSIFICACION ORINOQUIA 1998 (IGAC)	INCORPORADO		27/05/1995	DOCUMENTACION GEODÉSICA	1	INTERDEPARTAMENTAL		1997	2006	X			128	P	el folder contiene informacion de calculos v determinacion de los puntos utilizados	
308	831.1.1	RED GEODESICA (3D,H,V)	692	FOTOCENTRAL INZA 1998 (IGAC)	NO INCORPORADO		07/12/1997	DOCUMENTACION GEODÉSICA	1	CUNDINAMARCA	BOGOTÁ	1997	2005	X			244	P	el folder contiene informacion de calculos v determinacion de los puntos utilizados	Tiene mas de 200 folios
309	831.1.1	RED GEODESICA (3D,H,V)	693	REDETERMINACION CT 845, C T 844, C T 1261	INCORPORADO		20/06/2001	DOCUMENTACION GEODÉSICA	1	CUNDINAMARCA	BOGOTÁ	1996	2004	X			36	P	el folder contiene informacion de calculos v determinacion de los puntos utilizados	
310	831.1.1	RED GEODESICA (3D,H,V)	694	FOTOCENTRAL SANTA BARBARA 1997 (SADEC S.A)	INCORPORADO		03/02/1997	DOCUMENTACION GEODÉSICA	1	INTERDEPARTAMENTAL		1997	2004	X			148	P	el folder contiene informacion de calculos v determinacion de los puntos utilizados	NO POSE SOPORTE DIGITAL
311	831.1.1	RED GEODESICA (3D,H,V)	695	URBANIZACIONES COLPATRIA- CONTRATO 039/98	INCORPORADO		26/05/1999	DOCUMENTACION GEODÉSICA	1	CUNDINAMARCA	BOGOTÁ	1996	2004	X			257	P	el folder contiene informacion del recalcular v determinacion de los puntos	Tiene mas de 200 folios
312	831.5	FRONTERAS	696	FRONTERA BRASIL, ECUADOR, PERU 1995 (IGAC). Dos folderes	INCORPORADO		16/04/1994	DOCUMENTACION GEODÉSICA	1/4	INTERNACIONAL		1993	2004	X			242	P	el folder contiene informacion de calculos v determinacion de los puntos utilizados	Tiene mas de 200 folios
313	831.5	FRONTERAS	696	FRONTERA BRASIL, ECUADOR, PERU 1995 (IGAC). Dos folderes	INCORPORADO		16/04/1994	DOCUMENTACION GEODÉSICA	2/4	INTERNACIONAL		1993	2004	X			68	P	el folder contiene informacion de calculos v determinacion de los puntos utilizados	
314	831.5	FRONTERAS	696	FRONTERA BRASIL, ECUADOR, PERU 1995 (IGAC). Dos folderes	INCORPORADO		16/04/1994	DOCUMENTACION GEODÉSICA	3/4	INTERNACIONAL		1993	2004	X			98	P	el folder contiene informacion de calculos v determinacion de los puntos utilizados	
315	831.5	FRONTERAS	696	FRONTERA BRASIL, ECUADOR, PERU 1995 (IGAC). Dos folderes	INCORPORADO		16/04/1994	DOCUMENTACION GEODÉSICA	4/4	INTERNACIONAL		1993	2004	X			39	P	el folder contiene informacion de calculos v determinacion de los puntos utilizados	
316	831.1.1	RED GEODESICA (3D,H,V)	697	FOTOCENTRAL CUNDINAMARCA 1997 (IGAC)	INCORPORADO		24/06/1997	DOCUMENTACION GEODÉSICA	1/2	CUNDINAMARCA	INTERMUNICIPAL	1997	2004	X			141	P	el folder contiene informacion de calculos v determinacion de los puntos utilizados	
317	831.1.1	RED GEODESICA (3D,H,V)	697	FOTOCENTRAL CUNDINAMARCA 1997 (IGAC)	INCORPORADO		24/06/1997	DOCUMENTACION GEODÉSICA	2/2	CUNDINAMARCA	INTERMUNICIPAL	1997	2004	X			56	P	el folder contiene informacion de calculos v determinacion de los puntos utilizados	
318	831.1.1	RED GEODESICA (3D,H,V)	698	DETERMINACION C-T 738, C-T 739 1998 (IGAC)	INCORPORADO		26/03/1997	DOCUMENTACION GEODÉSICA	1	CUNDINAMARCA	BOGOTÁ	1996	2004	X			69	P	el presente informe tiene como fin dar a conocer el calculo de los puntos	
319	831.1.1	RED GEODESICA (3D,H,V)	699	DESLINDES PUNTA LAJAS A54-TE-1	INCORPORADO		09/02/1998	DOCUMENTACION GEODÉSICA	1	ANTIOQUIA-CORDOBA	INTERMUNICIPAL	1997	2004	X			70	P	este proyecto consistio en la determinacion de un punto no	
320	831.1.1	RED GEODESICA (3D,H,V)	700	PROYECTO LA HERMOSURA SANTANDER 1998 (IGAC)	INCORPORADO		01/04/1998	DOCUMENTACION GEODÉSICA	1	SANTANDER	INTERMUNICIPAL	1998	2006	X			67	P	el folder contiene informacion acerca del informe que tiene como fin dar a conocer	
321	831.1.1	RED GEODESICA (3D,H,V)	701	INTERVENTORIA FOTOCENTRAL BUENAVENTURA 1998 (SADEC)	INCORPORADO		01/04/1998	DOCUMENTACION GEODÉSICA	1	VALLE DEL CAUCA	BUENAVENTURA	1998	2008	X			290	P	el folder contiene informacion acerca del informe que tiene como fin dar a conocer	Tiene mas de 200 folios
322	831.1.1	RED GEODESICA (3D,H,V)	702	FOTOCENTRAL PEREIRA RURAL 1998 (IGAC) / 2 CARPETAS	INCORPORADO		25/05/1998	DOCUMENTACION GEODÉSICA	1/2	RISARALDA	PEREIRA	1994	2006	X			249	P	el folder contiene informacion acerca del informe que tiene como fin dar a conocer	
323	831.1.1	RED GEODESICA (3D,H,V)	702	FOTOCENTRAL PEREIRA RURAL 1998 (IGAC) / 2 CARPETAS	INCORPORADO		25/05/1998	DOCUMENTACION GEODÉSICA	2/2	RISARALDA	PEREIRA	1994	2006	X			118	P	el folder contiene informacion acerca del informe que tiene como fin dar a conocer	NO POSE SOPORTE DIGITAL
324			703	FRONTERA COLOMBO-VENEZOLANA PROJ. SAN PARQUE EMPRESARIAL	INCORPORADO		23/04/1998													No se encuentra el documento físico
325			704	NORMANDIA 1998 (IGAC)	INCORPORADO		05/05/1998													No se encuentra el documento físico
326	831.1.1	RED GEODESICA (3D,H,V)	705	LEVANTAMIENTO TOPOGRAFICO SEMPETEX LTDA. 2002	INCORPORADO		03/05/2002	DOCUMENTACION GEODÉSICA	1	ATLÁNTICO	BARRANQUILLA	2001	2004	X			37	P	el folder contiene informacion relacionada con levantamiento topografico para el	NO POSE SOPORTE DIGITAL
327	831.1.1	RED GEODESICA (3D,H,V)	706	DETERMINACION DE PUNTOS RECETOR-CASANARE	INCORPORADO		28/06/2001	DOCUMENTACION GEODÉSICA	1	CASANARE	RECETOR	1996	2004	X			58	P	el proyecto se trata de la materializacion v determinacion de cuatro puntos	
328	831.1.1	RED GEODESICA (3D,H,V)	707	PUNTOS EXITO Y C-T 1466 1998 (IGAC)	INCORPORADO		21/05/1998	DOCUMENTACION GEODÉSICA	1	CUNDINAMARCA	BOGOTÁ	1998	2006	X			57	P	el folder contiene informacion acerca del informe que tiene como fin dar a conocer	
329			708	FOTOCENTRAL SAN MARTIN META 1998 (IGAC)	INCORPORADO		29/04/1998		1/4											No se encuentra el documento físico
330			708	FOTOCENTRAL SAN MARTIN META 1998 (IGAC)	INCORPORADO		29/04/1998		2/4											No se encuentra el documento físico
331			708	FOTOCENTRAL SAN MARTIN META 1998 (IGAC)	INCORPORADO		29/04/1998		3/4											No se encuentra el documento físico
332	831.5	FRONTERAS	708	FOTOCENTRAL SAN MARTIN META 1998 (IGAC)	INCORPORADO		29/04/1998	DOCUMENTACION GEODÉSICA	4/4	META	INTERMUNICIPAL	1998	2004	X			170	P	el folder contiene informacion acerca del informe que tiene como fin dar a conocer	
333	831.1.1	RED GEODESICA (3D,H,V)	709	MUNICIPIOS COSTA NORTE (FOTOCENTRAL LORICA) 1998	INCORPORADO		23/05/1998	DOCUMENTACION GEODÉSICA	1	INTERDEPARTAMENTAL		1998	2006	X			160	P	el folder contiene informacion acerca del informe que tiene como fin dar a conocer	NO POSE SOPORTE DIGITAL



INVENTARIO ÚNICO DOCUMENTAL
GESTIÓN DOCUMENTAL

PARA USO EXCLUSIVO DEL ARCHIVO CENTRAL

Registro de entrada (fecha)

Oficina Productora:		GIT GEODESIA										Código Oficina:				3010					
No. ORDEN	CÓDIGO	SERIE O SUBSERIE	ASUNTO							FECHAS EXTREMAS		UNIDAD DE CONSERVACIÓN				CANT. FOLIOS	SOPORTE	INTRODUCCIÓN	OBSERVACIONES		
			IDENTIFICADOR	NOMBRE	PALABRAS CLAVES	REVISIÓN	UBICACIÓN	CANT. CARP.	DEPARTAMENTO	MUNICIPIO	INICIAL	FINAL	CAJAS	CARP.	TOMOS					OTRO	
334	831.1.1	RED GEODESICA (3D,H,V)	710	CONTROL COORDENADAS BARRANQUILLA 1 : 2000 1998	INCORPORADO		15/05/1998	DOCUMENTACION GEODÉSICA	1	ATLÁNTICO	BARRANQUILLA	1998	2004		X			250	P	el informe tiene como fin dar a conocer el calculo de los puntos pertenecientes al	
335			711	CALCULO C-T 986 1998 (IGAC).	INCORPORADO		11/06/1998														No se encuentra el documento fisico
336	831.1.1	RED GEODESICA (3D,H,V)	712	FOTOCENTRAL VILLAVICENCIO 1998 (IGAC) (2 CARPETAS)	INCORPORADO		16/05/1998	DOCUMENTACION GEODÉSICA	1/2	META	VILLAVICENCIO	1998	2004		X			114	P	el presente informe tiene como fin dar a conocer el calculo de los puntos	
337	831.1.1	RED GEODESICA (3D,H,V)	712	FOTOCENTRAL VILLAVICENCIO 1998 (IGAC) (2 CARPETAS)	INCORPORADO		16/05/1998	DOCUMENTACION GEODÉSICA	2/2	META	VILLAVICENCIO	1998	2004		X			322	P	el presente informe tiene como fin dar a conocer el calculo de los puntos	Tiene mas de 200 folios
338	831.1.1	RED GEODESICA (3D,H,V)	713	VERIFICACION DE LOS PUNTOS CT-1127 CT-1128	INCORPORADO		27/07/2000	DOCUMENTACION GEODÉSICA	1	CUNDINAMARCA	BOGOTÁ	2000	2004		X			25	P	localización de los vértices CT-1127 y CT-1128	
339	831.1.1	RED GEODESICA (3D,H,V)	714	MUNICIPIOS COSTA NORTE CERETE 1998 (IGAC)	INCORPORADO		03/06/1998	DOCUMENTACION GEODÉSICA	1	CÓRDOBA	CERETE	1998	2004		X			133	P	el folder contiene la información de los cálculos de los puntos pertenecientes al	
340	831.1.1	RED GEODESICA (3D,H,V)	715	INTERVENTORIA FOTOCENTRAL BARRANQUILLA 1997 (FAL LTDA)	INCORPORADO		11/03/1997	DOCUMENTACION GEODÉSICA	1/3	ATLÁNTICO	BARRANQUILLA	1997	2004		X			192	P	el contenido es este folder es un registro de las revisiones de tres folders	
341	831.1.1	RED GEODESICA (3D,H,V)	715	INTERVENTORIA FOTOCENTRAL BARRANQUILLA 1997 (FAL LTDA)	INCORPORADO		11/03/1997	DOCUMENTACION GEODÉSICA	2/3	ATLÁNTICO	BARRANQUILLA	1997	2004		X			185	P	el contenido es este folder es un registro de las revisiones de tres folders	
342	831.1.1	RED GEODESICA (3D,H,V)	715	INTERVENTORIA FOTOCENTRAL BARRANQUILLA 1997 (FAL LTDA)	INCORPORADO		11/03/1997	DOCUMENTACION GEODÉSICA	3/3	ATLÁNTICO	BARRANQUILLA	1997	2004		X			180	P	el contenido es este folder es un registro de las revisiones de tres folders	
343	831.1.1	RED GEODESICA (3D,H,V)	715	INTERVENTORIA FOTOCENTRAL BARRANQUILLA 1997 (FAL LTDA)	INCORPORADO		11/03/1997	DOCUMENTACION GEODÉSICA	1	ATLÁNTICO	BARRANQUILLA	1996	1996		X			145	P	el contenido es este folder es un registro de las revisiones de tres folders	no coinciden los nombre
344	831.1.1	RED GEODESICA (3D,H,V)	716	URBANIZACION QUINTAS DE LA LAGUNA 1998 (IGAC)	INCORPORADO		24/06/1998	DOCUMENTACION GEODÉSICA	1	INTERDEPARTAMENTAL		1998	2004		X			72	P	el folder contiene información acerca del informe que tiene como fin dar a conocer	NO POSE SOPORTE DIGITAL
345	831.5	FRONTERAS	717	FRONTERA VENEZOLANA RIO TACHIRA 1998 (IGAC) (4 CARP.)	INCORPORADO		02/07/1998	DOCUMENTACION GEODÉSICA	1/4	INTERNACIONAL		1998	2004		X			267	P	El proyecto contiene los resultados de una campaña realizada conjuntamente	
346			717	FRONTERA VENEZOLANA RIO TACHIRA 1998 (IGAC) (4 CARP.)	INCORPORADO		02/07/1998		2/4												No se encuentra el documento fisico
347	831.5	FRONTERAS	717	FRONTERA VENEZOLANA RIO TACHIRA 1998 (IGAC) (4 CARP.)	INCORPORADO		02/07/1998	DOCUMENTACION GEODÉSICA	3/4	INTERNACIONAL		1998	2004		X			183	P	El proyecto contiene los resultados de una campaña realizada conjuntamente	
348	831.5	FRONTERAS	717	FRONTERA VENEZOLANA RIO TACHIRA 1998 (IGAC) (4 CARP.)	INCORPORADO		02/07/1998	DOCUMENTACION GEODÉSICA	4/4	INTERNACIONAL		1998	2004		X			276	P	El proyecto contiene los resultados de una campaña realizada conjuntamente	
349			718	SOFTWARE WGS-84 - GAUSS DATUM BOGOTÁ, ESPAÑA 1998	INCORPORADO		10/01/1998														No se encuentra el documento fisico
350	831.1.1	RED GEODESICA (3D,H,V)	719	URBANIZACION LA VALVANERA 1997 (IGAC)	INCORPORADO		10/10/1997	DOCUMENTACION GEODÉSICA	1	CUNDINAMARCA	BOGOTÁ	1997	2004		X			52	P	el folder contiene información de los puntos C-T-1445 C-T-1446 MAKRO-777-	
351	831.1.1	RED GEODESICA (3D,H,V)	720	URBANIZACION VILLA CONSTANZA 1997 (IGAC)	INCORPORADO		10/11/1997	DOCUMENTACION GEODÉSICA	1	CUNDINAMARCA	BOGOTÁ	1997	2004		X			48	P	el folder contiene información del recalcu de los puntos pertenecientes al	
352	831.1.1	RED GEODESICA (3D,H,V)	721	URBANIZACION QUINTAS DE SANTA ANA 1997 (IGAC)	INCORPORADO		30/09/1997	DOCUMENTACION GEODÉSICA	1	CUNDINAMARCA	INTERMUNICIPAL	1997	2006		X			60	P	el folder tiene como fin dar a conocer el calculo de los puntos pertenecientes al	