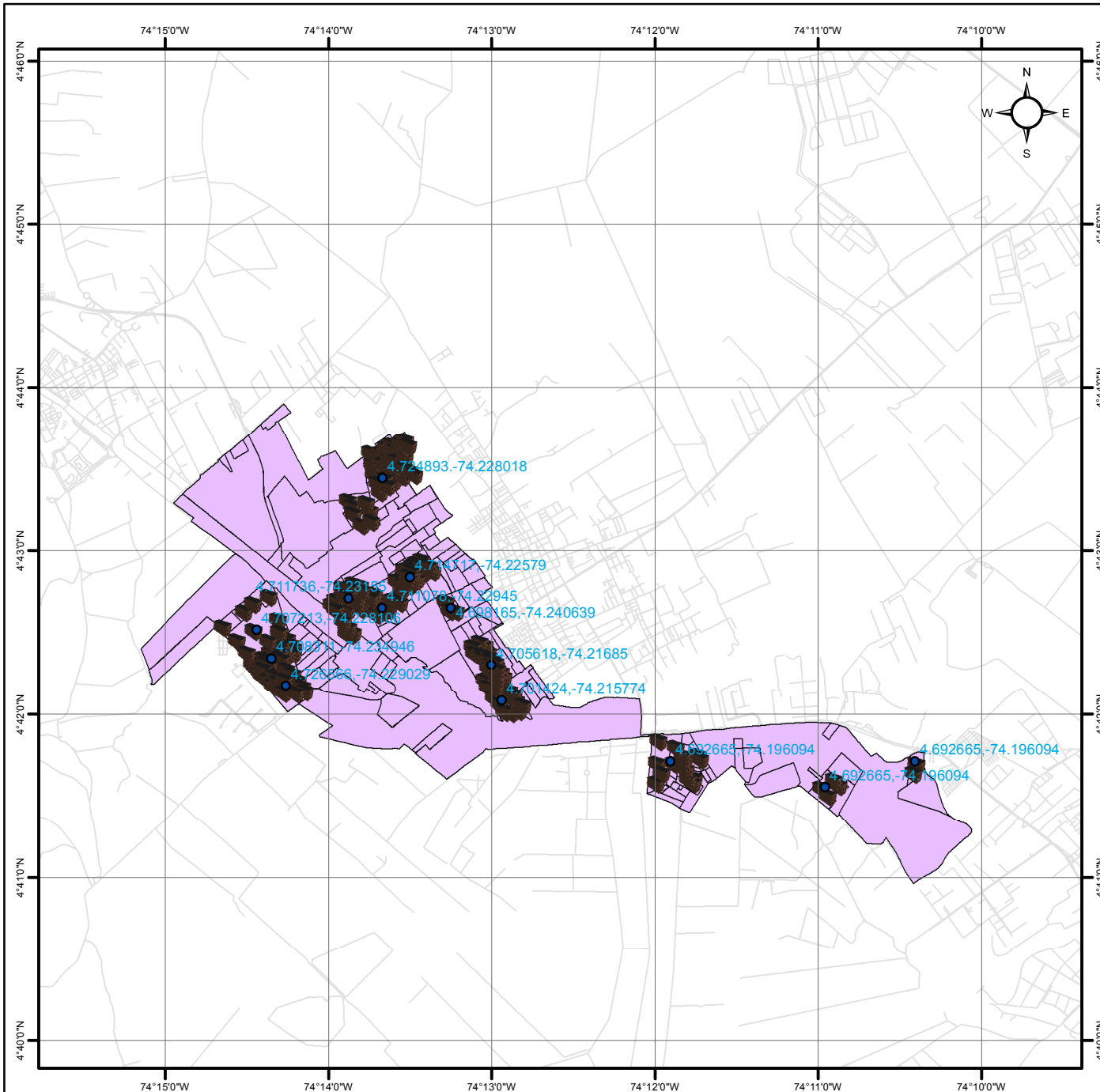
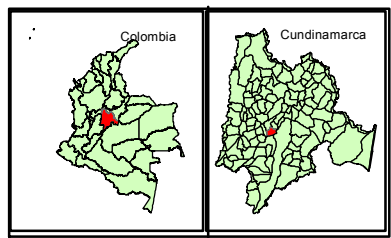


OFERTAS EN VENTA DENTRO DEL PERÍMETRO URBANO DEL MUNICIPIO DE MOSQUERA-CUNDINAMARCA

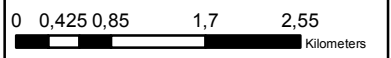


REPUBLICA DE COLOMBIA
 BOGOTÁ DISTRITO CAPITAL
 UNIVERSIDAD DISTRITAL FRANCISCO JOSE DE CALDAS
 FACULTAD DE INGENIERIA
 TASAS DE CAPITALIZACIÓN DE LA RENTA DEL PERIMETRO URBANO PARA INMUEBLES SOMETIDOS AL REGIMEN DE PROPIEDAD HORIZONTAL PARA EL MUNICIPIO DE MOSQUERA



LEYENDA Ventas	CONVENCIONES DELIMITACIÓN Perimetro Urbano TRANSPORTE Vías
OFERTAS EN VENTA EN EL MUNICIPIO DE MOSQUERA	

sistema geografico de coordenadas: GCS_WGS_1984
 Datum: D_WGS_1984
 Primer Meridiano: Greenwich
 Unidad angular: Grados



Escala	Fecha	Mapa
1:67.872	11/2019	1/1

ELABORO: MARIO ANDRÉS FELIPE DUQUE BERNAL
 ESTUDIANTE DE INGENIERIA CATASTRAL Y GEODESIA
 CÓDIGO: 20091025041
 BASE CARTOGRAFICA: UNIVERSIDAD DISTRITAL Y RVINMOBILIARIA

Cartografía realizada en el desarrollo de la pasantía del estudiante
MARIO ANDRÉS FELIPE DUQUE BERNAL,
 RVINMOBILIARIA,
 UNIVERSIDAD DISTRITAL,
 REPÚBLICA DE COLOMBIA
 disponible en formato digital

Derechos reservados. Para la reproducción total o parcial de la presente obra se requiere previa autorización de RVINMOBILIARIA y la UNIVERSIDAD DISTRITAL FRANCISCO JOSÉ DE CALDAS.
 El texto, la cartografía y gráficos están sujetos a derechos de copia y de propiedad intelectual (ley 23 de 1982).

