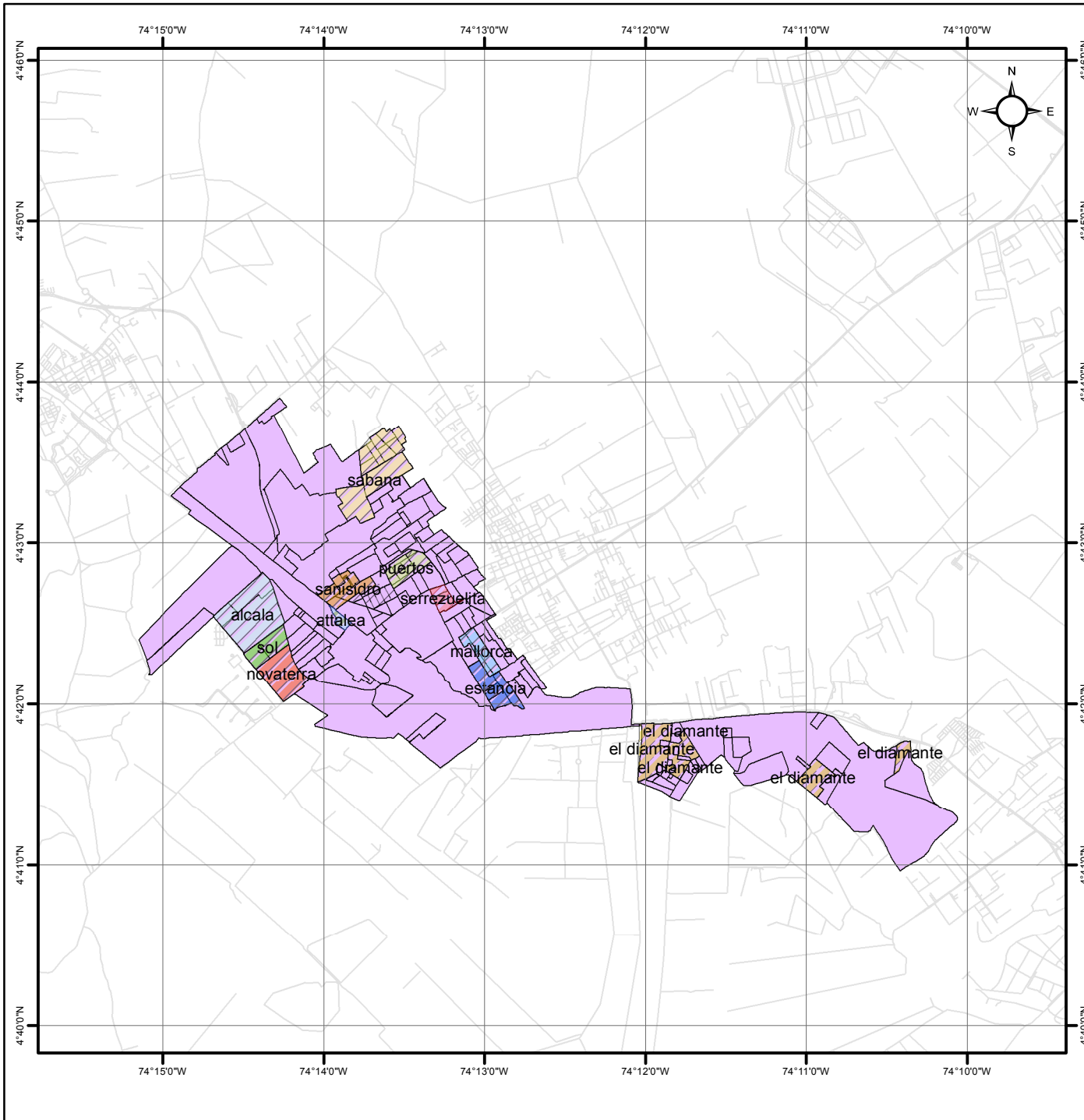

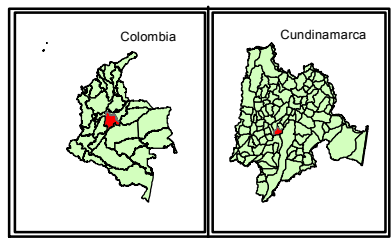


SUB-ZONAS EN EL MUNICIPIO DE MOSQUERA-CUNDINAMARCA





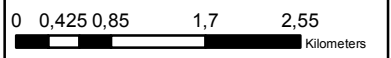
 REPUBLICA DE COLOMBIA
 BOGOTÁ DISTRITO CAPITAL
 UNIVERSIDAD DISTRITAL FRANCISCO JOSE DE CALDAS
 FACULTAD DE INGENIERIA
 TASAS DE CAPITALIZACIÓN DE LA RENTA DEL PERIMETRO URBANO PARA INMUEBLES SOMETIDOS AL REGIMEN DE PROPIEDAD HORIZONTAL PARA EL MUNICIPIO DE MOSQUERA



CONVENCIONES	LEYENDA
DELIMITACIÓN	atalea
Perimetro Urbano	serrezuelita
TRANSPORTE	novaterra
Vías	san_isidro
	sabana
	puertos
	sol
	alcalá
	malorca
	la estancia
	alejandrina
	el diamante

SUB-ZONAS PARA EL MUNICIPIO DE MOSQUERA

sistema geografico de coordenadas: GCS_WGS_1984
 Datum: D_WGS_1984
 Primer Meridiano: Greenwich
 Unidad angular: Grados



Escala	Fecha	Mapa
1:67.872	11/2019	1/1

ELABORO: MARIO ANDRÉS FELIPE DUQUE BERNAL
 ESTUDIANTE DE INGENIERIA CATASTRAL Y GEODESIA
 CÓDIGO: 20091025041
 BASE CARTOGRAFICA: UNIVERSIDAD DISTRITAL Y RVINMOBILIARIA

Cartografía realizada en el desarrollo de la pasantía del estudiante
MARIO ANDRÉS FELIPE DUQUE BERNAL,
 RVINMOBILIARIA,
 UNIVERSIDAD DISTRITAL,
 REPÚBLICA DE COLOMBIA
 disponible en formato digital

Derechos reservados. Para la reproducción total o parcial de la presente obra se requiere previa autorización de RVINMOBILIARIA y la UNIVERSIDAD DISTRITAL FRANCISCO JOSÉ DE CALDAS.
 El texto, la cartografía y graficos están sujetos a derechos de copia y de propiedad intelectual (ley 23 de 1982).

